



ПРАВИТЕЛЬСТВО МОСКВЫ

ПОСТАНОВЛЕНИЕ

24 июня 2008 г. N 532-ПП

Об итогах работы Департамента земельных ресурсов города Москвы в 2007 году и мерах по реализации задач в области земельных отношений на 2008 год

В 2007 году доходы от управления земельными ресурсами города Москвы составили 24 103 649 100 руб., в том числе обеспечено поступление средств в бюджет города Москвы по арендной плате за землю в размере 14 155 398 100 руб. (13 008 608 100 руб. по плану), от продажи права на заключение договоров аренды земельных участков поступления составили 7 778 644 000 руб. (6 000 000 000 руб. по плану), а также от земельного налога - в сумме 2 169 607 000 руб. при плановом задании 1 813 700 000 руб.

В 2007 году исчисление арендной платы за земельные участки по вновь заключаемым договорам осуществлялось на основе их кадастровой стоимости в соответствии с постановлением Правительства Москвы от 25 апреля 2006 г. N 273-ПП "О совершенствовании порядка установления ставок арендной платы за землю в городе Москве".

Департаментом земельных ресурсов города Москвы в 2007 году продолжена работа, направленная на осуществление государственной регистрации права собственности города Москвы на земельные участки.

В 2007 году завершены работы по созданию третьей очереди информационной системы реестра единых объектов недвижимости (ИС РЕОН) с принятием информационной системы в режим опытной эксплуатации, а также установлены рабочие места открытого сегмента ИС РЕОН в Департаменте имущества города Москвы и ГУП МосгорБТИ.

В минувшем году проводились работы по обеспечению землеустроительной подготовки и межевания земельных участков с приемкой технической документации выполненных геодезических работ особо охра-

няемых природных территорий общей площадью 2 350 га, а также приемка межевых дел объектов городских организаций ГУП "Гормост".

Осуществлялся мониторинг границ территорий, входящих в состав города Москвы. Обследовано 1 738 межевых знаков и проведены работы по восстановлению 115 знаков.

Для реализации прав граждан и организаций на приобретение земельных участков в собственность принят подготовленный Департаментом земельных ресурсов города Москвы Закон города Москвы от 19 декабря 2007 г. N 48 "О землепользовании в городе Москве", а также Правительством Москвы одобрены и направлены для рассмотрения в Московскую городскую Думу проекты законодательных инициатив о внесении изменений в федеральные законы в части формирования земельных участков многоквартирных домов, установления для городов федерального значения равных возможностей с иными субъектами при оформлении права собственности на земельные участки, находящиеся на территории иных субъектов Российской Федерации, а также установления возможности изъятия земельных участков для строительства многоквартирных домов.

В целях реализации требований федеральных законов, рационального использования земель города Москвы и выполнения задач, поставленных перед Департаментом земельных ресурсов города Москвы, **Правительство Москвы постановляет:**

1. Установить, что резервирование земель в городе Москве в пределах территорий (зон) планируемого размещения объектов улично-дорожной сети (УДС) города Москвы осуществляется на основании красных линий, определяющих планируемое прохождение трасс, размещение эстакад, мостов, тоннелей и иных транспортных сооружений.

2. Зарезервировать для государственных нужд города Москвы земли в пределах территорий (зон) планируемого размещения объектов УДС города Москвы на срок до 2015 года согласно подготовленным Москомархитектурой перечню (приложение 1) и схеме (приложение 2), сформированных на основании установленных линий градостроительного регулирования.

3. **Москомархитектуре** в счет выделяемых средств готовить перечни территорий планируемого размещения объектов УДС, схемы размещения таких территорий, дополняющих перечень и схему (п.2), на бумажных носителях и в электронной форме с использованием сведений Единой государственной картографической основы города Москвы.

4. Департаменту земельных ресурсов города Москвы:

4.1. На основании схем, подготовленных в соответствии с пунктом 3 настоящего постановления, совместно с **Москомархитектурой, Департаментом имущества города Москвы**, при участии ГУП МосгорБТИ обеспечивать уточнение проектов границ территорий (зон) с включением (исключением) в зоны (из зон) соответствующих зданий, сооружений, поставленных на кадастровый учет земельных участков, пересекающих границы по подготовленным схемам (п.2).

4.2. Совместно с **Москомархитектурой в течение III квартала 2008 г.** обеспечить внесение информации о территориях планируемого размещения объектов УДС города Москвы (п.2) в соответствующие разделы ИС РЕОН и информационной системы обеспечения градостроительной деятельности в городе Москве, включая информацию о границах территорий и решении о резервировании земель.

4.3. **В течение 2008 года** совместно с **Москомархитектурой** подготовить и передать в Роснедвижимость информационные ресурсы, необходимые для проведения государственного кадастрового учета территориальных зон и зон с особыми условиями использования земельных участков, в границах которых расположена существующая УДС города Москвы, зарезервированы земли для планируемого размещения объектов УДС города Москвы, а также информационные ресурсы об установленных в городе Москве линиях градостроительного регулирования, определяющих в том числе границы объектов природного комплекса города Москвы.

4.4. При подготовке решений об утверждении проектов границ земельных участков в границах земель, зарезервированных для государственных нужд города Москвы (п.2), устанавливать соответствующие ограничения по использованию земельных участков на срок резервирования земель.

4.5. Совместно с **Москомархитектурой в течение 2008 года** обеспечить формирование территорий существующей УДС города Москвы для проведения государственного кадастрового учета, а также подготовить и внести на рассмотрение Правительства Москвы предложения по изменению нормативных правовых актов города Москвы, определяющих границы земель существующей УДС.

5. Установить, что при реализации проектов строительства объектов УДС подготовка перечня земельных участков, подлежащих изъятию для государственных нужд города Москвы, производится на осно-

вании документации о прохождении трассы (размещении объекта) УДС.

6. Москомархитектуре:

6.1. При подготовке перечня (п.5) руководствоваться информацией Департамента земельных ресурсов города Москвы о земельных участках, поставленных на кадастровый учет, и при необходимости для целей изъятия обеспечивать в установленном порядке определение границ несформированных земельных участков, занятых зданиями и сооружениями.

6.2. **Ежегодно** в составе Генерального плана города Москвы обеспечивать актуализацию документов территориального планирования по территориям (зонам) планируемого размещения объектов УДС города Москвы, а информацию об изменениях границ территорий по схеме или дополнениях перечня территорий (п.2) направлять в Департамент земельных ресурсов города Москвы для выполнения работ по резервированию земель.

6.3. При подготовке градостроительных планов земельных участков, на которых расположены здания, сооружения, в качестве вида основного разрешенного использования таких участков указывать эксплуатацию зданий и сооружений с их функциональным назначением, разрешенным для данных земельных участков.

7. Принять к сведению информацию о проведении Департаментом земельных ресурсов города Москвы работ по выявлению водных объектов на территории города Москвы и издании атласа поверхностных водных объектов города Москвы.

8. Департаменту земельных ресурсов города Москвы:

8.1. **В течение 2008-2009 гг.** обеспечить в рамках средств, выделяемых из бюджета города Москвы на реализацию среднесрочной городской целевой программы "Развитие земельной реформы в городе Москве на 2007-2009 годы", выполнение работ по формированию графической и семантической информации о поверхностных водных объектах в электронной форме для внесения в соответствующий раздел ИС РЕОН и использования указанной информации заинтересованными городскими организациями при выполнении поставленных перед ними задач.

8.2. **Совместно с Департаментом территориальных органов исполнительной власти города Москвы и Москомархитектурой в III квартале 2008 г.** завершить работу по уточнению картографического описания границ районов города Москвы и представить для утверждения в Правительство Москвы.

8.3. Совместно с Москомархитектурой в III квартале 2008 г. выполнить работы, обеспечивающие возможность взаимного просмотра и получения информации, включенной в ИС РЕОН, а также в информационную систему обеспечения градостроительной деятельности в городе Москве.

9. Департаменту земельных ресурсов города Москвы до принятия правил землепользования и застройки в городе Москве при подготовке проектов решений об утверждении проектов границ земельных участков, а также о предоставлении земельных участков, находящихся в государственной собственности города Москвы или в государственной собственности до ее разграничения, устанавливать единственный (основной) вид разрешенного использования таких участков из перечня видов разрешенного использования на основании градостроительных планов земельных участков или иной документации по планировке территории.

10. Государственной инспекции по контролю за использованием объектов недвижимости города Москвы совместно с префектурами административных округов города Москвы до 1 сентября 2008 г. провести проверки по выявлению незаконно организованных автомобильных стоянок на территориях, прилегающих к объектам коммерческого использования, с представлением информации об автомобильных стоянках без оформления прав на соответствующие земельные участки в Департамент земельных ресурсов города Москвы до 1 октября 2008 г.

11. Внести изменения в постановление Правительства Москвы от 28 августа 2007 г. N 753-ПП "Об обременениях земельных участков и ограничениях их использования в городе Москве":

11.1. Пункт 4.1 постановления изложить в следующей редакции:

"4.1. При подготовке материалов для проведения государственного кадастрового учета земельных участков, занятых зданиями и сооружениями, в качестве вида разрешенного использования участков устанавливать эксплуатацию зданий, сооружений с их функциональным назначением, указанным в градостроительном плане земельного участка или иной документации по планировке территории, с отнесением к одному из 16 видов разрешенного использования земельных участков, для которых проведена кадастровая оценка (п.1.2 приказа Минэкономразвития России от 15 февраля 2007 г. N 39 "Об утверждении методических указаний по государственной кадастровой оценке земель населенных пунктов"), а при подготовке распорядительных документов

о предоставлении таких земельных участков в собственность в качестве цели предоставления указывать установленный в соответствии с настоящим пунктом вид разрешенного использования. "

11.2. Абзац первый приложения 1 после слов "градостроительные регламенты" дополнить словами "в части, не противоречащей Градостроительному кодексу Российской Федерации, "

11.3. В пункте 2 приложения 1 слова "границами историко-культурных заповедных территорий" заменить словами "границами историко-культурных заповедников".

11.4. Абзац первый пункта 3 приложения 1 изложить в следующей редакции:

"3. Ограничение "не подлежит приватизации, зарезервирован для государственных нужд" устанавливается в отношении земельных участков или их частей, расположенных на землях, зарезервированных для государственных нужд города Москвы, а также ограниченных: "

11.5. В пункте 1.1 приложения 2 слова "природно-рекреационного типа" заменить словами "природно-рекреационного вида".

11.6. В пункте 1.2 приложения 2 слова "общего типа (Б)" заменить словами "общественного типа (Б)", слова "учебно-оздоровительного вида" заменить словами "учебно-образовательного вида", а слова "лечебно-воспитательного вида" заменить словами "учебно-воспитательного вида".

11.7. В пункте 1.3 приложения 2 слова "общественно-производственного вида" заменить словами "общественно-производственно-жилого вида".

11.8. В дефисе четвертом пункта 1.4 приложения 2 цифры "(3004)" заменить цифрами "(3003)".

11.9. В дефисах с первого по пятый пункта 2.1, а также в дефисах с первого по четвертый пункта 2.2 приложения 2 цифры "(0,1)", "(0,2)", "(0,3)", "(0,4)", "(0,5)", "(0,6)", "(0,7)", "(0,8)", "(0,9)" заменить цифрами "(01)", "(02)", "(03)", "(04)", "(05)", "(06)", "(07)", "(08)", "(09)" соответственно.

11.10. В дефисе втором пункта 3.1 приложения 2 слова "не более" исключить.

12. Внести изменения в постановление Правительства Москвы от 27 июня 2006 г. N 431-ПП "О передаче земельных участков на территории города Москвы в частную собственность":

12.1. Дефис последний второго абзаца пункта 5.1 приложения 1

изложить в следующей редакции:

"- на земельном участке расположены здания, строения, сооружения, находящиеся в собственности третьих лиц либо собственники которых не установлены, и проект разделения соответствующей территории не выполнен."

12.2. Пункт 5.2 приложения 1 изложить в следующей редакции:

"5.2. Департамент выполняет работу по внесению изменений в кадастровый план (паспорт) земельного участка, прошедшего государственный кадастровый учет, или в проект границ земельного участка, который может быть предоставлен в частную собственность, в том числе путем исключения следующих частей земельного участка:

- частей, расположенных на землях, ограниченных в обороте, изъятых из оборота или зарезервированных для государственных нужд. Такие части могут быть предоставлены заявителю на праве аренды в случаях, установленных федеральным законодательством;

- частей, на которых находятся наземные части подземных сооружений;

- частей земельного участка, на которые зарегистрировано право собственности, право постоянного (бессрочного) пользования либо право пожизненного наследуемого владения третьих лиц."

12.3. Приложение 1 дополнить пунктом 8.5 в следующей редакции:

"8.5. Решение о предоставлении в собственность земельного участка, являющегося предметом договора аренды, обремененного залогом (ипотекой), принимается при наличии согласия залогодержателя на прекращение договора аренды в связи с переходом земельного участка в собственность арендатора либо при прекращении договора залога."

12.4. Пункт 10.1 приложения 1 изложить в следующей редакции:

"10.1. Граждане, имеющие в фактическом пользовании земельные участки с расположенными на них жилыми домами, приобретенные ими в результате сделок, совершенных до вступления в силу Закона СССР от 6 марта 1990 г. N 1305-1 "О собственности в СССР", или наследники таких граждан вправе обратиться в Департамент с заявлением о намерении приобрести соответствующий земельный участок в собственность безвозмездно."

13. Внести изменения в постановление Правительства Москвы от 30 октября 2007 г. N 949-ПП "Об утверждении Положения о Департа-

менте земельных ресурсов города Москвы", изложив пункт 3.1.13 приложения в следующей редакции:

"3.1.13. Участвовать в аукционах и конкурсах по приобретению земельных участков, совершать сделки по приобретению имущественных прав, в том числе права собственности, от имени города Москвы на земельные участки, расположенные в границах города Москвы и за его пределами."

14. Признать утратившими силу:

14.1. Распоряжение Вице-мэра Москвы от 28 мая 1992 г. N 264-РВМ "О порядке учета земель и регистрации прав на земельные участки".

14.2. Распоряжение Мэра Москвы от 8 апреля 1993 г. N 215-РМ "О дополнении к распоряжению Вице-мэра Москвы от 28.05.92 N 264-РВМ".

14.3. Распоряжение Мэра Москвы от 9 ноября 1998 г. N 1129-РМ "О передаче земельных участков в г.Москве в субаренду".

14.4. Пункт 2.4 постановления Правительства Москвы от 29 мая 2007 г. N 411-ПП "Об итогах работы Департамента земельных ресурсов города Москвы в 2006 г. и мерах по реализации задач в сфере земельных отношений на 2007 г."

14.5. Приложения 1, 3, 4, 5 к постановлению Правительства Москвы от 31 марта 1992 г. N 174а "О ходе реализации мероприятий по земельной реформе в г.Москве".

15. Постановление подлежит опубликованию в официальных изданиях Мэра и Правительства Москвы, а также на официальном сайте Мэра и Правительства Москвы в сети Интернет.

16. Контроль за выполнением настоящего постановления возложить на министра Правительства Москвы **Дамурчиева В.Н.**, заместителя Мэра Москвы в Правительстве Москвы **Петрова А.В.** и первого заместителя Мэра Москвы в Правительстве Москвы **Ресина В.И.** по принадлежности.

О ходе выполнения постановления доложить Мэру Москвы в I квартале 2009 г.

**П. И. Исполняющий обязанности
Мэра Москвы**

В. И. Ресин

Приложение 1
к постановлению Правительства Москвы
от 24 июня 2008 г. N 532-ПП

ПЕРЕЧЕНЬ

**ТЕРРИТОРИЙ ПЛАНИРУЕМОГО РАЗМЕЩЕНИЯ
ОБЪЕКТОВ УЛИЧНО-ДОРОЖНОЙ СЕТИ ГОРОДА МОСКВЫ**

(по состоянию на 01.09.2007 г.)

СОДЕРЖАНИЕ

1. Центральный административный округ.....	3
2. Северо-Восточный административный округ.....	10
3. Восточный административный округ.....	25
4. Юго-Восточный административный округ.....	40
5. Южный административный округ.....	54
6. Юго-Западный административный округ.....	67
7. Западный административный округ.....	76
8. Северо-Западный административный округ.....	89
9. Северный административный округ.....	97
10. Зеленоградский административный округ.....	113

**ЦЕНТРАЛЬНЫЙ
АДМИНИСТРАТИВНЫЙ ОКРУГ**

<u>Номер территории</u>	<u>Номер листа схемы</u>	<u>Наименование территории планируемого размещения объектов улично-дорожной сети города Москвы</u>	<u>Площадь территории (кв. м.)</u>	<u>Административный округ</u>
2114	F5	Проектируемый проезд т.УДС 2114 (Нововаганьковский пер., Капранова пер.)	929	ЦАО
2175	F5	Проектируемый проезд № 4417 (Третье транспортное кольцо, 1905 года ул.)	13 951	ЦАО
2176	F5	Проектируемый проезд № 4417а (Звенигородское шоссе, Третье транспортное кольцо)	6 624	ЦАО
2182	F5	Проектируемый проезд т.УДС 2182 (Звенигородское шоссе, Проектируемый проезд № 4417а)	3 727	ЦАО
2189	F5	Проектируемый проезд т.УДС 2189 (Звенигородский 2-й пер., Сергея Макеева ул.)	1 781	ЦАО
2202	F5	Проектируемый проезд т.УДС 2202 (Стрельбищенский пер., Подвойского ул.)	3 825	ЦАО
2207	F5	Проектируемый проезд № 1276 (Черногрязская 2-я ул., Шмитовский пр.)	7 008	ЦАО
2208	F5	Проектируемый проезд № 4571 (уч. жел.дороги, Мукомольный пр.)	2 146	ЦАО
2210	F5	Проектируемый проезд № 344 (Проезд № 343, Проектируемый проезд № 3813)	7 834	ЦАО
2215	F5	Проектируемый проезд № 758 (Проектируемый проезд № 632, Краснопресненская наб.)	31 296	ЦАО
2258	F5	Проектируемая скоростная дорога № 4 Татарово-Бирюлево (уч. жел.дороги, Магистральная 3-я ул.)	16 871	ЦАО
2259	F5	Проектируемый проезд т.УДС 2259 (Шмитовский пр., Шелепихинское шоссе)	4 733	ЦАО
2290	F5	Проектируемый проезд т.УДС 2290 (Саввинский Б. пер., Саввинская наб.)	1 751	ЦАО
2355	F5	Проектируемая эстакада т.УДС 2355 (Магистральная 3-я ул., Шелепихинское шоссе)	2 904	ЦАО
2359	F5	Проектируемый проезд т.УДС 2359 (Пресненский Вал ул., 1905 года ул.)	3 065	ЦАО
2362	F5	Проектируемый проезд № 6072 (Красногвардейский 1-й пр., Краснопресненская наб.)	11 270	ЦАО
2371	F5	Проектируемый проезд № 632 (Проектируемый проезд № 758, Шелепихинская наб.)	13 994	ЦАО
2372	F5	Проектируемый проезд т.УДС 2372 (уч. жел.дороги, Проектируемый проезд № 632)	2 643	ЦАО

<u>Номер территории</u>	<u>Номер листа схемы</u>	<u>Наименование территории планируемого размещения объектов улично-дорожной сети города Москвы</u>	<u>Площадь территории (кв. м.)</u>	<u>Административный округ</u>
2379	F5	Проектируемый проезд № 3813 (уч. жел. дороги, Проектируемый проезд № 758)	9 149	ЦАО
2458	G5	Проектируемый проезд т.УДС 2458 (Сахарова Академика просп., Орликов пер.)	3 193	ЦАО
2459	G5	Проектируемый проезд т.УДС 2459 (Сахарова Академика просп., Орликов пер.)	4 355	ЦАО
2495	G5	Проектируемый проезд т.УДС 2495 (Красносельский 3-й пер., Красносельский 6-й пер.)	2 317	ЦАО
2554	G5	Проектируемый проезд т.УДС 2554 (Миусская 1-я ул., Новослободская ул.)	3 057	ЦАО
2561	G5	Проектируемый проезд № 778 (Селезневская ул., Новосущевская ул.)	11 590	ЦАО
3037	G5	Проектируемый проезд т.УДС 3037 (Курсовой пер., Пречистенская наб.)	489	ЦАО
3074	G5	Проектируемый проезд т.УДС 3074 (Богословский пер., Сытинский туп.)	938	ЦАО
3198	G5	Проектируемый проезд т.УДС 3198 (Девятинский Б. пер., Конюшковская ул.)	735	ЦАО
3199	G5	Проектируемый проезд т.УДС 3199 (Новинский бульв., Конюшковский М. пер.)	2 232	ЦАО
3200	G5	Проектируемый проезд № 495 (Баррикадная ул., Садовая-Кудринская ул.)	9 560	ЦАО
3230	G5	Проектируемый проезд № 822 (Денежный пер., Смоленский бульв.)	2 930	ЦАО
3450	H5	Проектируемый проезд № 6070 (Почтовая Б. ул., Рубцовская наб.)	8 198	ЦАО
3530	H5	Проектируемый проезд № 1228 (Лефортовская пл., Лефортовская наб.)	4 489	ЦАО
3572	H5	Проектируемый проезд т.УДС 3572 (Костомаровская наб., Наставнический пер.)	1 089	ЦАО
3573	H5	Проектируемый проезд т.УДС 3573 (Наставнический пер., Костомаровский пер.)	916	ЦАО
3598	H5	Проектируемый проезд т.УДС 3598 (Факельный Б. пер., Таганская ул.)	2 408	ЦАО
3634	H5	Проектируемый проезд № 1995 (уч. жел. дороги, Сыромятнический 3-й пер.)	1 289	ЦАО
3678	H5	Проектируемый проезд т.УДС 3678 (Русаковская ул., Леснорядский пер.)	1 168	ЦАО

<u>Номер территории</u>	<u>Номер листа схемы</u>	<u>Наименование территории планируемого размещения объектов улично-дорожной сети города Москвы</u>	<u>Площадь территории (кв. м.)</u>	<u>Административный округ</u>
3695	H5	Проектируемый проезд № 2131 (уч. жел.дороги, Московско-Казанский пер.)	5 104	ЦАО
3701	H5	Проектируемый проезд т.УДС 3701 (Красносельский 3-й пер., Краснопрудный Б. туп.)	6 366	ЦАО
3722	H5	Проектируемый проезд № 1943 (Международная ул., Новорогожская ул.)	11 215	ЦАО
3730	H5	Проектируемый проезд № 1943 (Энтузиастов бульв., Международная ул.)	4 748	ЦАО
3742	H5	Проектируемый проезд т.УДС 3742 (Курского Вокзала пл., автостоянка)	2 011	ЦАО
3743	H5	Проектируемый проезд т.УДС 3743 (Курского Вокзала пл., здание Курского вокзала)	985	ЦАО
3751	H5	Проектируемый проезд № 6334 (Радио ул., Туполева Академика наб.)	8 079	ЦАО
3781	H5	Проектируемый проезд № 10 (Михайловский пр., Талалихина ул.)	6 484	ЦАО
4286	F6	Проектируемый проезд № 432 (Фрунзенская 3-я ул., Усачева ул.)	6 213	ЦАО
4311	F6	Проектируемый проезд т.УДС 4311 (Комсомольский просп., территория гаражей)	3 268	ЦАО
4391	G6	Проектируемый проезд т.УДС 4391 (Шлюзовая наб., Кожевническая ул.)	936	ЦАО
6414	G5	Проектируемый проезд № 1995 (Басманная Нов. ул., Басманная Стар. ул.)	27 253	ЦАО
6415	G5	Проектируемая эстакада т.УДС 6415 (Басманная Нов. ул., Южный пр.)	5 651	ЦАО
6473	G5	Проектируемый проезд № 6305 (Докучаев пер., Каланчевская ул.)	6 719	ЦАО
6474	G5	Проектируемый проезд № 6388 (Озерковский пер., Проектируемый проезд № 6389)	4 314	ЦАО
6475	G5	Проектируемый проезд т.УДС 6475 (Озерковская наб., Проектируемый проезд № 6388)	1 992	ЦАО
6476	G5	Проектируемый проезд № 6389 (Озерковская наб., Татарская Б. ул.)	3 928	ЦАО
6529	F5	Проектируемая скоростная дорога № 2 Очаково-Мьтищи (Ермакова Роща ул., уч. жел.дороги)	46 262	ЦАО

<u>Номер территории</u>	<u>Номер листа схемы</u>	<u>Наименование территории планируемого размещения объектов улично-дорожной сети города Москвы</u>	<u>Площадь территории (кв. м.)</u>	<u>Административный округ</u>
6532	F5	Проектируемая скоростная дорога № 4 Татарово-Бирюлево (Шмитовский пр., уч. жел. дороги)	10 652	ЦАО
6791	G5	Проектируемый проезд № 6320 (Горлов туп., Новолесная ул.)	1 738	ЦАО
6805	G5	Проектируемый проезд т.УДС 6805 (Панфиловский пер., Новый Арбат ул.)	567	ЦАО
6876	G6	Проектируемый проезд т.УДС 6876 (Мытная ул., Шаболовка ул.)	3 673	ЦАО
6889	H5	Проектируемый проезд № 789 (уч. жел. дороги, Гольяновский пр.)	6 681	ЦАО
6945	F5	Проектируемый проезд т.УДС 6945 (Ермакова Роца ул., Магистральная 2-я ул.)	4 962	ЦАО
6971	F5	Проектируемый проезд № 630 (Шмитовский пр., Шелепихинское шоссе)	1 105	ЦАО
7140	G5	Проектируемый проезд № 6357 (Краснопролетарская ул., Шемиловский 1-й пер.)	2 885	ЦАО
7152	F5	Проектируемый проезд т.УДС 7152 (Трехгорный Вал ул., Трехгорный Б. пер.)	2 222	ЦАО
7156	F5	Проектируемый проезд № 3813 (Проектируемый проезд № 758, Проектируемый проезд № 344)	5 293	ЦАО
7158	G5	Проектируемый проезд № 6319 (Порядковый пер., Горлов туп.)	816	ЦАО
7160	H5	Проектируемый проезд № 6337 (Мрузовский пер., Проектируемый проезд № 6296)	9 057	ЦАО
7161	H5	Проектируемый проезд № 6296 (Сусальный Нижн. пер., Туполева Академика наб.)	11 978	ЦАО
7162	H5	Проектируемый проезд № 6335 (Проектируемый проезд № 6334, Туполева Академика наб.)	3 700	ЦАО
7163	H5	Проектируемый проезд № 190 (Нижегородская ул., Калитниковская Б. ул.)	1 013	ЦАО
7164	H5	Проектируемый проезд № 190 (Калитниковская Б. ул., Калитниковская Ср. ул.)	1 665	ЦАО
7165	H5	Проектируемый проезд № 6303 (Калитниковская Ср. ул., Калитниковская Б. ул.)	4 861	ЦАО
7266	G5	Проектируемая эстакада т.УДС 7266 (Южный пр., Каланчевская ул.)	3 026	ЦАО

<u>Номер территории</u>	<u>Номер листа схемы</u>	<u>Наименование территории планируемого размещения объектов улично-дорожной сети города Москвы</u>	<u>Площадь территории (кв. м.)</u>	<u>Административный округ</u>
7358	F5	Проектируемый проезд № 80 (Тестовская ул., Проектируемый проезд № 758)	1 622	ЦАО
7528	F5	Проектируемый проезд № 4417 (1905 года ул., западная граница кладбища)	3 047	ЦАО
7531	F5	Проектируемый проезд № 4571 (Проектируемая скоростная дорога № 2 Очаково-Мытищи, Проектируемый проезд т.УДС 2372)	1 127	ЦАО
7532	F5	Проектируемая скоростная дорога № 2 Очаково-Мытищи (Проектируемый проезд № 3813, уч. жел.дороги)	23 527	ЦАО
7533	F5	Проектируемый тоннель т.УДС 7533 (Проектируемый проезд № 3813, Проектируемая скоростная дорога № 2 Очаково-Мытищи)	124	ЦАО
7540	F5	Проектируемый проезд № 3813 (уч. жел.дороги, Проезд № 343)	1 509	ЦАО
7547	G5	Проектируемая эстакада т.УДС 7547 (Бутырский Вал ул., Ямского Поля 5-я ул.)	679	ЦАО
7561	H5	Проектируемая эстакада т.УДС 7561 (Басманная Стар. ул., Казакова ул.)	4 436	ЦАО
7617	H5	Проектируемая эстакада т.УДС 7617 (Балакиревский пер., уч. жел.дороги)	2 934	ЦАО
7632	F5	Проектируемая скоростная дорога № 2 Очаково-Мытищи (уч. жел.дороги, Звенигородское шоссе)	11 925	ЦАО
7689	H5	Проектируемая эстакада т.УДС 7689 (Тоннель т.УДС 7559, Проектируемый проезд № 1995)	971	ЦАО
7736	H5	Проектируемая эстакада т.УДС 7736 (Казакова ул., Тоннель т.УДС 7559)	30 277	ЦАО
7744	F5	Проектируемая эстакада т.УДС 7744 (Проектируемый проезд № 758, Проектируемый проезд № 1824)	4 735	ЦАО
7753	G5	Проектируемый проезд № 1401 (Каланчевская ул., Переяславская Б. ул.)	5 201	ЦАО
7754	H5	Проектируемая эстакада т.УДС 7754 (Переведеновская Нов. ул., уч. жел.дороги)	1 104	ЦАО
7824	H5	Проектируемый проезд т.УДС 7824 (Русаковская ул., Леснорядский пер.)	361	ЦАО

<u>Номер территории</u>	<u>Номер листа схемы</u>	<u>Наименование территории планируемого размещения объектов улично-дорожной сети города Москвы</u>	<u>Площадь территории (кв. м.)</u>	<u>Административный округ</u>
7837	F5	Проектируемый проезд № 6496 (Ермакова Роща ул., Проектируемая скоростная дорога № 4 Татарово-Бирюлево)	6 514	ЦАО
7838	F5	Проектируемая скоростная дорога № 4 Татарово-Бирюлево (южная граница уч. жел. дороги, северная граница уч. жел. дороги)	3 221	ЦАО
7839	F5	Проектируемая скоростная дорога № 2 Очаково-Мытищи (р. Москва, Проектируемый проезд № 3813)	710	ЦАО
7840	F5	Проектируемый проезд т.УДС 7840 (Проектируемая эстакада т.УДС 7841, Шмитовский пр.)	3 163	ЦАО
7841	F5	Проектируемая эстакада т.УДС 7841 (уч. жел. дороги, Шмитовский пр.)	15 891	ЦАО
7842	F5	Проектируемая эстакада т.УДС 7842 (уч. жел. дороги, Проектируемая эстакада т.УДС 7841)	1 171	ЦАО
7843	F5	Проектируемая эстакада т.УДС 7843 (Проектируемая эстакада т.УДС 7842, Проектируемая эстакада т.УДС 7841)	2 127	ЦАО
7844	F5	Проектируемая эстакада т.УДС 7844 (Проезд № 343, Проектируемая эстакада т.УДС 7842)	1 363	ЦАО
7845	F5	Проектируемая эстакада т.УДС 7845 (Шмитовский пр., Проезд № 343)	5 192	ЦАО
7846	H5	Проектируемый проезд № 6501 (Калитниковская Б. ул., Калитниковская Ср. ул.)	1 857	ЦАО
7862	H5	Внутренний пр. т.УДС 7862 (Гаврикова ул., Ново-Алексеевский монастырь)	1 963	ЦАО

СЕВЕРО-ВОСТОЧНЫЙ АДМИНИСТРАТИВНЫЙ ОКРУГ

<u>Номер территории</u>	<u>Номер листа схемы</u>	<u>Наименование территории планируемого размещения объектов улично-дорожной сети города Москвы</u>	<u>Площадь территории (кв. м.)</u>	<u>Административный округ</u>
164	F2	Проектируемый проезд № 241 (Проектируемый проезд № 238, внутр.пр. т.УДС 351)	19 961	СВАО
166	F2	Проектируемый проезд № 249 (Проектируемый проезд № 237, больница)	22 483	СВАО
167	F2	Проектируемый проезд № 237 (Дмитровское шоссе, Проектируемый проезд № 249)	15 203	СВАО
168	F2	Проектируемый проезд № 5556 (Проектируемый проезд № 241, уч. жел.дороги)	26 148	СВАО
170	F2	Проектируемый проезд № 4966 (Дмитровское шоссе, Проезд № 226)	16 516	СВАО
171	F2	Проектируемый проезд № 226 (Долгопрудненское шоссе, городская черта)	92 981	СВАО
178	F2	Проектируемый проезд т.УДС 178 (Проектируемый проезд № 229, Проектируемый проезд № 239)	18 582	СВАО
179	F2	Внутренний пр. т.УДС 179 (Проектируемый проезд т.УДС 178, Проектируемый проезд № 239)	15 898	СВАО
180	F2	Внутренний пр. т.УДС 180 (Внутренний пр. т.УДС 179, Проектируемый проезд № 239)	2 749	СВАО
181	F2	Внутренний пр. т.УДС 181 (Внутренний пр. т.УДС 179, Проектируемый проезд № 239)	1 596	СВАО
185	F2	Внутренний пр. т.УДС 185 (Внутренний пр. т.УДС 179, Проектируемый проезд т.УДС 178)	1 758	СВАО
186	F2	Внутренний пр. т.УДС 186 (Проектируемый проезд т.УДС 178, Внутренний пр. т.УДС 179)	1 762	СВАО
187	F2	Внутренний пр. т.УДС 187 (Внутренний пр. т.УДС 180, Внутренний пр. т.УДС 179)	1 455	СВАО
284	F3	Проектируемый проезд № 4052 (Путевой пр., Проектируемый проезд № 4648)	9 437	СВАО
292	F3	Проектируемый проезд № 4655 (Проектируемый проезд № 4937, Илимская ул.)	23 390	СВАО
298	F3	Проектируемый проезд № 4837 (Лианозовский пр., уч. жел.дороги)	16 167	СВАО
300	F3	Проектируемый проезд № 4937 (уч. жел.дороги, уч. жел.дороги)	33 116	СВАО
313	F3	Внутренний пр. т.УДС 313 (Вологодский пр., МКАД, 84-й километр)	7 100	СВАО
350	F3	Проектируемый проезд № 244 (Челобитьевское шоссе, городская черта)	26 771	СВАО

<u>Номер территории</u>	<u>Номер листа схемы</u>	<u>Наименование территории планируемого размещения объектов улично-дорожной сети города Москвы</u>	<u>Площадь территории (кв. м.)</u>	<u>Административный округ</u>
351	F3	Внутренний пр. т.УДС 351 (Челобитьевское шоссе, Проектируемый проезд № 241)	9 852	СВАО
354	F3	Проектируемый проезд № 226 (МКАД (Северо-Восток), Долгопрудненское шоссе)	66 452	СВАО
370	F3	Проектируемый проезд № 226 (Дмитровское шоссе, МКАД (Северо-Восток))	25 449	СВАО
372	F3	Проектируемый проезд № 227 (Проектируемый проезд № 226, Дмитровское шоссе)	10 630	СВАО
376	F3	Проектируемый проезд № 5557 (Проектируемый проезд № 226, Проезд № 6260)	15 893	СВАО
377	F3	Внутренний пр. т.УДС 377 (Проектируемый проезд № 5557, Дмитровское шоссе)	8 044	СВАО
393	F3	Проектируемый проезд № 2176 (Проектируемый проезд № 1566, Поморская ул.)	53 820	СВАО
394	F3	Проектируемый проезд № 4875 (Проектируемый проезд № 2176, Проезд № 4875)	3 959	СВАО
401	F3	Проектируемый проезд № 4890 (Проектируемый проезд № 2176, Проектируемый проезд № 5350)	7 561	СВАО
474	G3	Проектируемый проезд № 4397 (Чукотский пр., Ленская ул.)	4 680	СВАО
493	G3	Проектируемый проезд № 5000 (Ясный пр., Проектируемый проезд № 5122)	3 716	СВАО
494	G3	Проектируемый проезд № 5122 (Проектируемый проезд № 5003, уч. жел.дороги)	30 787	СВАО
495	G3	Проектируемый проезд № 5370 (Проектируемый проезд № 5004, Проектируемый проезд № 5003)	13 681	СВАО
498	G3	Проектируемый проезд № 6030 (Заповедная ул., Дежнева пр.)	7 222	СВАО
517	G3	Проектируемый проезд № 5003 (уч. жел.дороги, Костромская ул.)	39 266	СВАО
521	G3	Проектируемый проезд № 5117 (Алтуфьевское шоссе, Корнейчука ул.)	48 891	СВАО
525	G3	Проектируемый проезд № 5286 (Широкая ул., Полярный пр.)	10 356	СВАО
530	G3	Проектируемый проезд № 5523 (Лескова ул., Белозерская ул.)	4 797	СВАО
541	G3	Проектируемый проезд № 4655 (Костромская ул., Пришвина ул.)	6 506	СВАО

<u>Номер территории</u>	<u>Номер листа схемы</u>	<u>Наименование территории планируемого размещения объектов улично-дорожной сети города Москвы</u>	<u>Площадь территории (кв. м.)</u>	<u>Административный округ</u>
543	G3	Проектируемый проезд № 4224 (Русанова пр., Проектируемый проезд № 5003)	20 592	СВАО
545	G3	Проектируемый проезд № 5003 (Сельскохозяйственная ул., Юрловский пр.)	49 089	СВАО
553	G3	Проектируемый проезд № 4648 (Алтуфьевское шоссе, уч. жел. дороги)	56 930	СВАО
554	G3	Проектируемый проезд № 4652 (Проектируемый проезд № 4648, Илимская ул.)	10 495	СВАО
555	G3	Проектируемый проезд № 4054 (Стандартная ул., Проектируемый проезд № 4648)	7 943	СВАО
570	G3	Проектируемый проезд № 5350 (Алтуфьевское шоссе, Проектируемый проезд № 2176)	30 088	СВАО
578	H3	Проектируемый проезд т.УДС 578 (Таймырская ул., Стартовая ул.)	4 719	СВАО
582	H3	Проектируемый проезд № 4511 (Анадырский пр., МКАД (Северо-Восток)	10 677	СВАО
583	H3	Проектируемый проезд № 4201 (Югорский пр., МКАД (Северо-Восток))	9 198	СВАО
584	H3	Проектируемый проезд № 5081 (Проектируемый проезд № 4201, Ярославское шоссе)	16 600	СВАО
593	H3	Проектируемый проезд № 5062 (Изумрудная ул., Малыгина ул.)	6 825	СВАО
599	H3	Внутренний пр. т.УДС 599 (Малыгина ул., Норильская ул., д.6)	5 188	СВАО
609	H3	Проектируемый проезд № 4337 (Ярославское шоссе, Хибинский пр.)	31 740	СВАО
612	H3	Проектируемый проезд № 5060 (Проектируемый проезд № 4337, Ярославское шоссе)	4 602	СВАО
613	H3	Проектируемый проезд № 4688 (Проектируемый проезд № 3453, Проходчиков ул.)	12 602	СВАО
614	H3	Проектируемый проезд № 3453 (Проектируемый проезд № 5061, Проектируемый проезд № 4688)	14 200	СВАО
615	H3	Проектируемый проезд № 3453 (парк "Лосиный Остров", Проектируемый проезд № 5061)	18 278	СВАО
616	H3	Проектируемый проезд № 3174 (Енисейская ул., Бабушкина Летчика ул.)	19 740	СВАО
618	H3	Проектируемый проезд № 5061 (Ярославское шоссе, Проектируемый проезд № 3453)	12 450	СВАО

<u>Номер территории</u>	<u>Номер листа схемы</u>	<u>Наименование территории планируемого размещения объектов улично-дорожной сети города Москвы</u>	<u>Площадь территории (кв. м.)</u>	<u>Административный округ</u>
622	Н3	Проектируемый проезд № 5289 (Ярославское шоссе, Проходчиков ул.)	3 303	СВАО
634	Н3	Проектируемый проезд № 4049 (Енисейская ул., Бабушкина Летчика ул.)	16 816	СВАО
642	Н3	Проектируемый проезд № 4397 (Менжинского ул., Олонецкий пр.)	16 972	СВАО
648	Н3	Проектируемый проезд № 4397 (Староватутинский пр., Енисейская ул.)	21 893	СВАО
657	Н3	Проектируемый проезд № 4049 (Олонецкий пр., Енисейская ул.)	9 676	СВАО
661	Н3	Проектируемый проезд № 5016 (Шокальского пр., Широкая ул.)	9 082	СВАО
663	Н3	Проектируемый проезд № 5079 (Стартовая ул., МКАД (Северо-Восток))	50 083	СВАО
965	F4	Проектируемый проезд № 1566 (Сигнальный пр., Проектируемый проезд № 2176)	10 332	СВАО
1291	G4	Проектируемый проезд № 5012 (Лазоревый пр., Русанова пр.)	25 509	СВАО
1301	G4	Проектируемый проезд № 442 (Серебрякова пр., Лазоревый пр.)	9 763	СВАО
1304	G4	Проектируемый проезд № 911 (Вильгельма Пика ул., Мира просп.)	79 194	СВАО
1307	G4	Проектируемый проезд № 690 (Проектируемый проезд № 3705, р.Яуза)	4 523	СВАО
1308	G4	Проектируемый проезд № 3705 (Сельскохозяйственная ул., Проезд № 690)	7 249	СВАО
1310	G4	Проектируемый проезд т.УДС 1310 (Докукина ул., Проектируемый проезд № 911)	7 042	СВАО
1318	G4	Проектируемый проезд т.УДС 1318 (Кибальчича ул., Ракетный бульв.)	3 425	СВАО
1327	G4	Проектируемый проезд т.УДС 1327 (Останкинский пр., Мира просп.)	14 426	СВАО
1331	G4	Проектируемый проезд т.УДС 1331 (Звездный бульв., Звездный бульв.)	2 098	СВАО
1355	G4	Проектируемый проезд № 2219 (эстакада, Вильгельма Пика ул.)	100 708	СВАО
1356	G4	Проектируемый проезд № 1567 (Проезд № 1567, Березовая аллея)	27 274	СВАО

<u>Номер территории</u>	<u>Номер листа схемы</u>	<u>Наименование территории планируемого размещения объектов улично-дорожной сети города Москвы</u>	<u>Площадь территории (кв. м.)</u>	<u>Административный округ</u>
1357	G4	Проектируемый проезд № 5444 (Проезд № 5444, конец забора предприятия)	8 232	СВАО
1358	G4	Проектируемый проезд № 4225 (Проектируемый проезд № 1567, Березовая аллея)	11 274	СВАО
1364	G4	Проектируемый проезд № 1135 (уч. жел.дороги, Мира просп.)	4 341	СВАО
1376	G4	Проектируемая скоростная дорога № 1 Ховрино-Борисово (Рижский путепровод, Мира просп.)	12 368	СВАО
1383	G4	Проектируемый проезд № 128 (Новоалексеевская ул., Маломосковская ул.)	13 146	СВАО
1386	G4	Внутренний пр. т.УДС 1386 (Останкинская 1-я ул., Останкинский 5-й пер.)	2 273	СВАО
1432	G4	Проектируемый проезд № 1043 (Проектируемая скоростная дорога № 1 Ховрино-Борисово, Дубовой Рощи ул.)	98 452	СВАО
1433	G4	Проектируемый проезд № 5428 (Огородный пр., уч. жел.дороги)	5 027	СВАО
1435	G4	Проектируемый проезд № 1051 (Проектируемый проезд № 1922, Огородный пр.)	25 943	СВАО
1437	G4	Проектируемый проезд № 1921 (уч. жел.дороги, Веткина ул.)	20 935	СВАО
1453	G4	Проектируемый проезд № 1135 (Октябрьская ул., Шереметьевская ул.)	6 446	СВАО
1454	G4	Проектируемый проезд № 1135 (железнодорожная ветка, Стрелецкий 1-й пр.)	13 615	СВАО
1455	G4	Проектируемый проезд № 1135 (Стрелецкий 1-й пр., Октябрьская ул.)	5 976	СВАО
1457	G4	Проектируемый проезд № 1135 (Шереметьевская ул., Марьиной рощи 3-я ул.)	7 344	СВАО
1484	G4	Проектируемый проезд № 749 (Суцевский Вал ул., Стрелецкий 4-й пр.)	3 460	СВАО
1485	G4	Проектируемый проезд № 5427 (Проектируемый проезд № 2025, уч. жел.дороги)	3 192	СВАО
1486	G4	Проектируемый проезд № 2025 (Проектируемый проезд № 5427, Складочная ул.)	5 436	СВАО
1487	G4	Проектируемый проезд № 1135 (Суцевский Вал ул., железнодорожная ветка)	24 037	СВАО

<u>Номер территории</u>	<u>Номер листа схемы</u>	<u>Наименование территории планируемого размещения объектов улично-дорожной сети города Москвы</u>	<u>Площадь территории (кв. м.)</u>	<u>Административный округ</u>
1488	G4	Проектируемый проезд № 1191 (Стрелецкий 4-й пр., Стрелецкий 1-й пр.)	2 680	СВАО
1490	G4	Проектируемый проезд № 1191 (Новотихвинская ул., Стрелецкий 4-й пр.)	1 480	СВАО
1491	G4	Проектируемый проезд т.УДС 1491 (Бутырская ул., Новодмитровская Б. ул.)	935	СВАО
1493	G4	Проектируемый проезд т.УДС 1493 (Полковая ул., Проектируемый проезд № 1135)	15 691	СВАО
1501	G4	Проектируемый проезд № 17 (Новодмитровская Б. ул., Савеловская линия)	2 503	СВАО
1507	G4	Проектируемый проезд № 1922 (уч. жел.дороги, Складочная ул.)	19 105	СВАО
1508	G4	Проектируемый проезд № 1922 (Складочная ул., Проектируемый проезд № 767)	9 372	СВАО
1509	G4	Проектируемый проезд № 2013 (Проектируемый проезд № 767, Новодмитровская ул.)	6 211	СВАО
1511	G4	Проектируемый проезд № 1225 (Дубовой Рощи пр., Королева Академика ул.)	11 388	СВАО
1512	G4	Проектируемый проезд № 391 (Руставели ул., Добролюбова пер.)	8 481	СВАО
1515	G4	Проектируемый проезд № 922 (Руставели ул., Проектируемый проезд № 1097)	21 611	СВАО
1516	G4	Проектируемый проезд т.УДС 1516 (Милашенкова ул., Проектируемый проезд № 1097)	4 505	СВАО
1517	G4	Проектируемый проезд т.УДС 1517 (Огородный пр., Проектируемый проезд № 922)	6 149	СВАО
1525	G4	Проектируемый проезд № 590 (Королева Академика ул., Марфинская Б. ул.)	10 681	СВАО
1526	G4	Проектируемый проезд № 589 (Орлова Комдива ул., Королева Академика ул.)	43 066	СВАО
1529	G4	Проектируемый проезд № 2219 (Станционная ул., эстакада)	21 820	СВАО
1539	G4	Проектируемый проезд № 1097 (Проектируемый проезд № 922, Проезд № 3359)	85 076	СВАО
1541	G4	Проектируемый проезд № 3919 (Ботаническая ул., Орлова Комдива ул.)	24 568	СВАО
1553	G4	Проектируемый проезд № 3359 (Руставели ул., Яблочкова ул.)	53 464	СВАО

<u>Номер территории</u>	<u>Номер листа схемы</u>	<u>Наименование территории планируемого размещения объектов улично-дорожной сети города Москвы</u>	<u>Площадь территории (кв. м.)</u>	<u>Административный округ</u>
1557	G4	Проектируемый проезд № 3646 (Проектируемый проезд № 3359, Яблочкова ул.)	11 990	СВАО
1559	G4	Проектируемый проезд № 17 (Савеловская линия, Новодмитровская ул.)	11 940	СВАО
1662	H4	Проектируемый проезд № 5060 (Ярославское шоссе, Проектируемый проезд № 3453)	31 887	СВАО
1663	H4	Внутренний пр. т.УДС 1663 (Бабушкина Летчика ул., Проектируемый проезд № 3174)	5 098	СВАО
1665	H4	Проектируемый проезд № 3669 (Проектируемый проезд № 3668, уч. жел.дороги)	13 837	СВАО
1667	H4	Проектируемый проезд № 3453 (уч. жел.дороги, Красная Сосна ул.)	9 806	СВАО
1669	H4	Проектируемый проезд № 3789 (уч. жел.дороги, Мира просп.)	10 254	СВАО
1673	H4	Внутренний пр. т.УДС 1673 (Мира просп., Внутренний пр. т.УДС 7063)	4 694	СВАО
1674	H4	Внутренний пр. т.УДС 1674 (Внутренний пр. т.УДС 7063, Проектируемый проезд № 145)	4 494	СВАО
1677	H4	Проектируемый проезд № 3668 (Малое кольцо ЖД, МЖД Ярославского направления)	7 069	СВАО
1680	H4	Проектируемый проезд № 145 (р.Яуза, Проектируемый проезд № 1214)	48 073	СВАО
1684	H4	Проектируемый проезд № 1214 (Мира просп., уч. жел.дороги)	19 751	СВАО
1690	H4	Внутренний пр. т.УДС 1690 (Константинова ул., Павла Корчагина ул.)	6 150	СВАО
1693	H4	Проектируемый проезд № 742 (Проезд № 742, поликлиника)	1 559	СВАО
1694	H4	Проектируемый проезд № 2073 (Бориса Галушкина ул., р.Яуза)	24 631	СВАО
1695	H4	Проектируемый проезд № 3656 (Проектируемый проезд № 43, Проектируемый проезд № 145)	11 366	СВАО
1712	H4	Проектируемый проезд № 43 (Проектируемый проезд № 3656, Малахитовая ул.)	2 266	СВАО
6294	G4	Проектируемый проезд № 930 (Рижский 1-й пер., Мытищинская 1-я ул.)	12 329	СВАО
6365	G4	Проектируемый проезд т.УДС 6365 (Стрелецкая ул., Проектируемый проезд № 1135)	3 612	СВАО

<u>Номер территории</u>	<u>Номер листа схемы</u>	<u>Наименование территории планируемого размещения объектов улично-дорожной сети города Москвы</u>	<u>Площадь территории (кв. м.)</u>	<u>Административный округ</u>
6375	G4	Проектируемый проезд № 923 (Марьиной рощи 8-й пр., Складочная ул.)	8 842	СВАО
6455	G4	Проектируемая скоростная дорога № 1 Ховрино-Борисово (Мира просп., Проектируемый проезд № 1043)	15 993	СВАО
6504	G3	Внутренний пр. т.УДС 6504 (Дежнева пр., Проектируемый проезд № 5000)	20 783	СВАО
6538	G4	Проектируемый проезд № 1135 (Марьиной рощи 3-я ул., уч. жел.дороги)	1 302	СВАО
6546	H3	Проектируемый проезд т.УДС 6546 (Широкая ул., Студеный пр.)	9 935	СВАО
6549	G3	Проектируемый проезд № 6108 (Полярная ул., Шокальского пр.)	12 407	СВАО
6551	G3	Проектируемый проезд № 5522 (Мелиховская ул., Белозерская ул.)	3 198	СВАО
6554	G3	Проектируемый проезд № 5004 (уч. жел.дороги, Полярный пр.)	60 589	СВАО
6555	G3	Проектируемый проезд № 5003 (Юрловский пр., уч. жел.дороги)	50 100	СВАО
6585	G4	Проектируемая эстакада т.УДС 6585 (уч. жел.дороги, Мытищинская 2-я ул.)	3 560	СВАО
6786	G4	Проектируемый проезд № 923 (Складочная ул., Проектируемый проезд № 1051)	3 852	СВАО
6787	G4	Проектируемый проезд № 1922 (уч. жел.дороги, Добролюбова ул.)	2 339	СВАО
6788	G4	Проектируемый проезд № 767 (Новодмитровская ул., Проектируемый проезд № 1922)	15 915	СВАО
6790	G4	Проектируемый проезд № 5427 (уч. жел.дороги, Новодмитровская ул.)	2 006	СВАО
6825	H3	Проектируемый проезд № 4511 (Анадырский пр., Анадырский пр.)	8 725	СВАО
6831	G3	Проектируемый проезд т.УДС 6831 (Амундсена ул., Проектируемый проезд № 4398)	4 980	СВАО
6836	F3	Внутренний пр. т.УДС 6836 (Молокова ул., МКАД (Северо-Восток))	3 768	СВАО
6874	G4	Проектируемый проезд т.УДС 6874 (Проектируемый проезд № 2219, Березовая аллея)	1 570	СВАО

<u>Номер территории</u>	<u>Номер листа схемы</u>	<u>Наименование территории планируемого размещения объектов улично-дорожной сети города Москвы</u>	<u>Площадь территории (кв. м.)</u>	<u>Административный округ</u>
6875	G4	Проектируемый проезд т.УДС 6875 (Проектируемый проезд № 2219, Серебрякова пр.)	1 260	СВАО
6937	G4	Внутренний пр. т.УДС 6937 (Нансена пр., Снежная ул.)	24 175	СВАО
6958	G4	Проектируемый проезд № 3491 (Нововладыкинский пр., Сигнальный пр.)	12 884	СВАО
6965	G4	Проектируемый проезд № 766 (Добролюбова пр., Огородный пр.)	3 861	СВАО
7037	F2	Проектируемый проезд т.УДС 7037 (Проектируемый проезд № 237, 9-я Северная линия)	8 285	СВАО
7063	H4	Внутренний пр. т.УДС 7063 (Бажова ул., Проектируемый проезд № 1214)	5 248	СВАО
7065	H3	Проектируемый проезд № 345 (Осташковская ул., Бабушкина Летчика ул.)	5 367	СВАО
7068	G4	Проектируемый проезд № 1049 (Марьиной роци 8-й пр., уч. жел.дороги)	3 122	СВАО
7071	F3	Проектируемый проезд № 6354 (Псковская ул., Зональная ул.)	15 822	СВАО
7075	F3	Проектируемый проезд т.УДС 7075 (Дмитровское шоссе, Проектируемый проезд т.УДС 7076)	1 736	СВАО
7076	F3	Проектируемый проезд т.УДС 7076 (Дмитровское шоссе, Проектируемый проезд т.УДС 7075)	8 540	СВАО
7157	G3	Проектируемый проезд № 7 (Кольская ул., Кольская ул.)	9 486	СВАО
7171	F4	Проектируемый проезд № 6416 (Проезд № 3359, уч. жел.дороги)	2 883	СВАО
7201	F4	Проектируемый тоннель т.УДС 7201 (Проектируемый проезд № 1097, уч. жел.дороги)	5 566	СВАО
7316	G3	Проектируемый проезд № 6107 (Ясный пр., Полярная ул.)	17 230	СВАО
7322	F3	Проектируемая эстакада т.УДС 7322 (Проектируемый проезд № 2176, уч. жел.дороги)	1 581	СВАО
7361	G3	Проектируемый проезд № 4398 (Берингов Нов. пр., Снежная ул.)	5 041	СВАО
7363	F2	Проектируемый проезд т.УДС 7363 (8-я Северная линия, Проектируемый проезд № 237)	5 846	СВАО
7364	F2	Проектируемый проезд т.УДС 7364 (5-я Северная линия, 8-я Северная линия)	3 159	СВАО

<u>Номер территории</u>	<u>Номер листа схемы</u>	<u>Наименование территории планируемого размещения объектов улично-дорожной сети города Москвы</u>	<u>Площадь территории (кв. м.)</u>	<u>Административный округ</u>
7407	G3	Проектируемый проезд № 4398 (Игарский пр., Русанова пр.)	5 267	СВАО
7408	F4	Проектируемый проезд № 2236 (уч. жел.дороги, Проектируемый проезд № 2176)	835	СВАО
7427	F3	Внутренний пр. т.УДС 7427 (Проектируемый проезд № 244, Челобитьевское шоссе)	7 043	СВАО
7428	F3	Проектируемый проезд № 6263 (Челобитьевское шоссе, Внутренний пр. т.УДС 7427)	11 505	СВАО
7429	F3	Проектируемый проезд № 6264 (Проектируемый проезд № 244, МКАД (Северо-Восток))	6 965	СВАО
7431	H3	Проектируемый проезд № 4689 (Ротерта ул., Ярославское шоссе)	14 374	СВАО
7437	F3	Проектируемый проезд № 4837 (Череповецкая ул., Лианозовский пр.)	1 268	СВАО
7438	F2	Проектируемый проезд № 229 (Проектируемый проезд № 238, Долгопрудненское шоссе)	21 499	СВАО
7439	F2	Проектируемый проезд № 239 (Проектируемый проезд № 229, Дмитровское шоссе)	30 462	СВАО
7440	F2	Проектируемый проезд № 238 (Челобитьевское шоссе, Дмитровское шоссе)	129 852	СВАО
7441	F3	Проектируемый проезд № 4375 (Инженерная ул., Стандартная ул.)	5 111	СВАО
7443	F4	Проектируемый проезд № 1584 (уч. жел.дороги, Станционная ул.)	5 934	СВАО
7448	F2	Проектируемый проезд № 249 (Проектируемый проезд № 5556, уч. жел.дороги)	922	СВАО
7452	F3	Проектируемый проезд № 5281 (северная граница огороженной территории жел.дороги, южная граница уч. жел.дороги)	1 999	СВАО
7453	F3	Проектируемый тоннель т.УДС 7453 (Керамический пр., Путевой пр.)	3 439	СВАО
7454	F3	Проектируемая эстакада т.УДС 7454 (Проектируемый проезд № 5281, Проектируемый проезд № 4937)	4 924	СВАО
7455	F3	Проектируемый проезд № 4376 (Проектируемый проезд № 5281, Дубнинская ул.)	3 290	СВАО
7456	F3	Проектируемый проезд № 244 (уч. жел.дороги, Проектируемый проезд т.УДС 7075)	289	СВАО

<u>Номер территории</u>	<u>Номер листа схемы</u>	<u>Наименование территории планируемого размещения объектов улично-дорожной сети города Москвы</u>	<u>Площадь территории (кв. м.)</u>	<u>Административный округ</u>
7457	F3	Проектируемый проезд № 440 (западная граница пруда, уч. жел. дороги)	1 506	СВАО
7458	F3	Проектируемый проезд № 4943 (уч. жел. дороги, МКАД (Север))	7 643	СВАО
7459	F3	Проектируемый тоннель т.УДС 7459 (Проектируемый проезд т.УДС 371, Проектируемый проезд № 226)	2 886	СВАО
7463	G3	Проектируемая эстакада т.УДС 7463 (Проектируемый проезд № 5122, Проектируемый проезд № 5004)	922	СВАО
7464	H3	Проектируемый проезд № 4511 (Анадырский пр.,)	53	СВАО
7465	H3	Проектируемый тоннель т.УДС 7465 (Анадырский пр., Хибинский пр.)	4 454	СВАО
7497	G4	Проектируемый проезд № 1135 (Мира просп.,)	598	СВАО
7501	G4	Проектируемая скоростная дорога № 1 Ховрино-Борисово (Рижский путепровод, Мира просп.)	36 433	СВАО
7502	G4	Проектируемая эстакада т.УДС 7502 (Королева Академика ул., Проектируемый проезд № 922)	5 927	СВАО
7503	G4	Проектируемый проезд № 1043 (Проектируемая скоростная дорога № 1 Ховрино-Борисово, уч. жел. дороги)	2 886	СВАО
7504	G4	Проектируемый тоннель т.УДС 7504 (Проектируемый проезд № 5428, Проектируемый проезд № 1043)	3 427	СВАО
7505	G4	Проектируемый проезд № 1135 (Алексеевская соединительная ветка, железнодорожный тупик)	3 359	СВАО
7506	G4	Проектируемый проезд № 1921 (Марьиной роци 3-я ул., уч. жел. дороги)	8 904	СВАО
7507	G4	Проектируемый тоннель т.УДС 7507 (уч. жел. дороги, Проектируемый проезд № 5427)	781	СВАО
7508	G4	Проектируемый проезд № 1135 (Сущевский Вал ул. д.1.)	93	СВАО
7509	G4	Проектируемый тоннель т.УДС 7509 (Проектируемый проезд № 1135, Проектируемый проезд № 1922)	577	СВАО
7510	G4	Проектируемый проезд № 1922 (уч. жел. дороги, Добролюбова ул.)	1 105	СВАО
7511	G4	Проектируемый проезд № 922 (Руставели ул., Проектируемый проезд № 1097)	10 527	СВАО

<u>Номер территории</u>	<u>Номер листа схемы</u>	<u>Наименование территории планируемого размещения объектов улично-дорожной сети города Москвы</u>	<u>Площадь территории (кв. м.)</u>	<u>Административный округ</u>
7513	F4	Проектируемый проезд № 1564 (уч. жел. дороги, Гостиничный пр.)	1 202	СВАО
7514	G4	Проектируемый проезд № 1097 (Проектируемый проезд № 922, Милашенкова ул., д.8а)	5 415	СВАО
7515	F4	Проектируемый проезд № 430 (Орлова Комдива ул., Локомотивный пр.)	1 571	СВАО
7516	F4	Проектируемый проезд № 3359 (монорельс, кассы платф. "Тимирязевская")	647	СВАО
7519	H4	Проектируемый проезд № 3669 (огороженная территория РЖД,)	316	СВАО
7520	H4	Проектируемый тоннель т.УДС 7520 (Проектируемый проезд № 1214, Проектируемый проезд № 3789)	837	СВАО
7521	H4	Проектируемый тоннель т.УДС 7521 (Проектируемый проезд № 3536, Проектируемый проезд № 3668)	693	СВАО
7522	H4	Проектируемая скоростная дорога № 2 Очаково-Мытищи (Яузская аллея,)	122	СВАО
7523	H4	Проектируемая эстакада т.УДС 7523 (Проектируемый проезд № 1214, Проектируемый проезд № 3536)	1 862	СВАО
7524	H4	Проектируемая эстакада т.УДС 7524 (Проектируемая скоростная дорога № 2 Очаково-Мытищи, Проектируемый проезд № 2073)	1 412	СВАО
7546	G5	Проектируемая скоростная дорога № 1 Ховрино-Борисово (Рыбинская 1-я ул., Рижский путепровод)	33 580	СВАО
7623	G4	Проектируемая скоростная дорога № 1 Ховрино-Борисово (Мира просп., Проектируемый проезд № 1043)	56 659	СВАО
7634	G3	Проектируемый тоннель т.УДС 7634 (уч. жел. дороги, Проектируемый проезд № 5003)	1 056	СВАО
7645	G4	Проектируемая эстакада т.УДС 7645 (уч. жел. дороги, Новодмитровская ул.)	1 293	СВАО
7651	G4	Проектируемый проезд № 1049 (уч. жел. дороги, Проектируемый проезд № 1921)	4 713	СВАО
7653	F4	Проектируемый проезд № 6416 (вост. граница уч. жел. дороги, Дмитровское шоссе)	1 060	СВАО
7655	F4	Проектируемый тоннель т.УДС 7655 (уч. жел. дороги, Проектируемый тоннель т.УДС 7281)	1 281	СВАО

<u>Номер территории</u>	<u>Номер листа схемы</u>	<u>Наименование территории планируемого размещения объектов улично-дорожной сети города Москвы</u>	<u>Площадь территории (кв. м.)</u>	<u>Административный округ</u>
7657	F4	Проектируемая эстакада т.УДС 7657 (Проектируемая эстакада т.УДС 7276, Проектируемый проезд № 3359)	1 045	СВАО
7660	F3	Проектируемая эстакада т.УДС 7660 (Проектируемый проезд № 5350, Проектируемая эстакада т.УДС 7322)	2 335	СВАО
7670	F4	Проектируемый проезд № 1564 (уч. жел. дороги, Гостиничный пр.)	899	СВАО
7671	F3	Проектируемый проезд № 5281 (Керамический пр., д.71к.1, Проектируемый проезд № 4376)	3 516	СВАО
7672	F3	Проектируемый проезд № 4937 (уч. жел. дороги, Проектируемый проезд № 4837)	620	СВАО
7679	G4	Проектируемый проезд № 1135 (уч. жел. дороги, Мира просп., д.79/9)	16 538	СВАО
7680	G4	Проектируемая эстакада т.УДС 7680 (Проектируемая эстакада т.УДС 7714, Проектируемая скоростная дорога № 1 Ховрино-Борисово)	1 665	СВАО
7682	G4	Проектируемый проезд № 5427 (Проектируемый проезд № 2025,)	266	СВАО
7683	G4	Проектируемый проезд № 1922 (уч. жел. дороги, Добролюбова ул.)	1 936	СВАО
7685	H4	Проектируемый тоннель т.УДС 7685 (уч. жел. дороги, Проектируемый проезд № 3453)	1 595	СВАО
7687	H4	Проектируемая эстакада т.УДС 7687 (Проектируемый проезд № 2073, Проектируемый проезд № 145)	411	СВАО
7706	G4	Проектируемый проезд № 5427 (ограждение территории жел. дороги, Новодмитровская ул.)	32 023	СВАО
7710	G4	Проектируемая эстакада т.УДС 7710 (уч. жел. дороги, Проектируемая эстакада т.УДС 6585)	2 056	СВАО
7723	H4	Проектируемый проезд № 3668 (Проектируемый проезд № 3669, уч. жел. дороги)	1 066	СВАО
7749	F4	Проектируемый тоннель т.УДС 7749 (уч. жел. дороги, Проектируемый проезд № 2236)	3 325	СВАО
7818	G4	Проектируемый проезд № 753 (Староалексеевская ул., Новоалексеевская ул.)	7 171	СВАО
7863	G4	Проектируемая скоростная дорога № 1 Ховрино-Борисово (уч. жел. дороги, Мира просп.)	1 863	СВАО

<u>Номер территории</u>	<u>Номер листа схемы</u>	<u>Наименование территории планируемого размещения объектов улично-дорожной сети города Москвы</u>	<u>Площадь территории (кв. м.)</u>	<u>Административный округ</u>
7864	G4	Проектируемая эстакада т.УДС 7864 (уч. жел.дороги, Проектируемая скоростная дорога № 1 Ховрино-Борисово)	1 198	СВАО
7865	G4	Проектируемая эстакада т.УДС 7865 (Проектируемая скоростная дорога № 1 Ховрино-Борисово, уч. жел.дороги)	155	СВАО
7867	G4	Проектируемый проезд № 131 (Мытищинский пр., Мытищинская 1-я ул.,д.7)	6 413	СВАО
7872	G4	Проектируемый проезд № 5257 (Проектируемый проезд № 690, Докукина ул.)	9 794	СВАО
7877	H3	Проектируемый проезд № 6491 (Палехская ул., Ярославское шоссе)	6 263	СВАО
7878	H3	Проектируемый проезд № 6490 (Палехская ул., Ярославское шоссе)	6 523	СВАО
7879	H3	Проектируемый проезд т.УДС 7879 (Малыгинский пр., Проектируемый проезд № 6490)	7 581	СВАО
7888	G4	Проектируемая скоростная дорога № 1 Ховрино-Борисово (уч. жел.дороги, Рижский путепровод)	1 122	СВАО
7899	F3	Проектируемый проезд № 4648 (юго-вост. граница уч. жел.дороги, сев.-зап. граница уч. жел.дороги)	1 174	СВАО
7900	F3	Проектируемый проезд № 4648 (уч. жел.дороги, Илимская ул.)	5 351	СВАО

**ВОСТОЧНЫЙ
АДМИНИСТРАТИВНЫЙ ОКРУГ**

<u>Номер территории</u>	<u>Номер листа схемы</u>	<u>Наименование территории планируемого размещения объектов улично-дорожной сети города Москвы</u>	<u>Площадь территории (кв. м.)</u>	<u>Административный округ</u>
1367	G4	Проектируемая скоростная дорога № 2 Очаково-Мытищи (уч. жел. дороги, Ростокинский пр.)	142 562	ВАО
1369	G4	Проектируемый проезд № 570 (Сокольнический Вал ул., Проектируемая скоростная дорога № 2 Очаково-Мытищи)	13 004	ВАО
1578	H4	Проектируемый проезд № 2092 (Рокоссовского Маршала бульв., Рокоссовского Маршала бульв.)	11 570	ВАО
1582	H4	Проектируемый проезд № 435 (Халтуринский пр., Проезд № 435)	2 330	ВАО
1596	H4	Внутренний пр. т.УДС 1596 (Проектируемый проезд № 868, Пермская ул.)	3 377	ВАО
1597	H4	Проектируемая эстакада т.УДС 1597 (Проектируемый проезд № 273, Проектируемый проезд № 868)	621	ВАО
1610	H5	Проектируемый проезд № 5144 (Ковылинский пер., Проезд № 6476)	1 293	ВАО
1625	H4	Проектируемый проезд № 5135 (уч. жел. дороги, МКАД, 96-й километр)	172 866	ВАО
1626	H4	Проектируемый проезд т.УДС 1626 (Тюменская ул., Открытое шоссе)	4 153	ВАО
1630	H4	Проектируемый проезд № 4874 (Лосиноостровская ул., Абрамцевская просека)	41 843	ВАО
1631	H4	Проектируемый проезд № 273 (Яузская аллея, Подбельского 6-й пр.)	69 663	ВАО
1632	H4	Проектируемый проезд № 868 (Лосиноостровская ул., Открытое шоссе)	61 932	ВАО
1633	H4	Проектируемый проезд № 176 (Проектируемый проезд № 868, Пермская ул.)	8 512	ВАО
1651	H4	Проектируемый проезд № 1857 (Проектируемый проезд № 569, Яузская аллея)	31 636	ВАО
1672	H4	Проектируемый проезд № 5135 (Проектируемый проезд № 3454, уч. жел. дороги)	91 930	ВАО
1676	H4	Проектируемый проезд № 1214 (Проектируемый проезд № 3536, Проектируемая скоростная дорога № 2 Очаково-Мытищи)	19 011	ВАО
1678	H4	Проектируемый проезд № 3536 (Проектируемая скоростная дорога № 2 Очаково-Мытищи, уч. жел. дороги)	21 824	ВАО

<u>Номер территории</u>	<u>Номер листа схемы</u>	<u>Наименование территории планируемого размещения объектов улично-дорожной сети города Москвы</u>	<u>Площадь территории (кв. м.)</u>	<u>Административный округ</u>
1679	Н4	Проектируемая скоростная дорога № 2 Очаково-Мытищи (р.Яуза, уч. жел.дороги)	95 453	ВАО
1682	Н4	Проектируемый проезд № 5042 (забор предприятия, Проектируемый проезд № 3454)	4 262	ВАО
1686	Н4	Проектируемый проезд № 3454 (Проектируемый проезд № 3453, Лосиноостровская ул.)	89 383	ВАО
1687	Н4	Проектируемый проезд № 1215 (Проектируемая скоростная дорога № 2 Очаково-Мытищи, Яузская аллея)	86 619	ВАО
1697	Н4	Проектируемый проезд № 569 (Проектируемая скоростная дорога № 2 Очаково-Мытищи, Проектируемый проезд № 1857)	33 446	ВАО
1701	Н4	Проектируемая скоростная дорога № 2 Очаково-Мытищи (Ростокинский пр., р.Яуза)	65 773	ВАО
1716	Н4	Проектируемый проезд т.УДС 1716 (Матросская Тишина ул., Русаковская наб.)	11 869	ВАО
1718	Н4	Проектируемый проезд № 919 (Электrozаводская ул., Ковылинский пер.)	5 178	ВАО
1720	Н4	Проектируемый проезд № 176 (Краснобогатырская ул., Гражданская 3-я ул.)	12 153	ВАО
1721	Н4	Проектируемый проезд № 569 (Проектируемый проезд № 1857, Краснобогатырская ул.)	29 337	ВАО
1726	Н4	Проектируемый проезд № 969 (Богатырский Мост ул., Проектируемый проезд № 273)	50 351	ВАО
1735	Н4	Проектируемый проезд № 422 (Проезд № 1889, Краснобогатырская ул.)	7 036	ВАО
1743	Н4	Проектируемый проезд т.УДС 1743 (Проезд № 1888, Богородский Вал ул.)	15 356	ВАО
1816	И4	Проектируемый проезд № 1804 (Парковая 5-я ул., Константина Федина ул.)	11 663	ВАО
1852	И4	Проектируемый проезд № 1951 (Николая Химушина ул., Курганская ул.)	64 244	ВАО
1854	И4	Внутренний пр. т.УДС 1854 (Лосиноостровская ул., ЛЭП)	24 776	ВАО
1871	И4	Проектируемый проезд т.УДС 1871 (Сиреневый бульв., Измайловское кладбище)	978	ВАО
1874	И4	Проектируемый проезд № 5510-2 (Борисовская ул., Окружной пр.)	5 962	ВАО

<u>Номер территории</u>	<u>Номер листа схемы</u>	<u>Наименование территории планируемого размещения объектов улично-дорожной сети города Москвы</u>	<u>Площадь территории (кв. м.)</u>	<u>Административный округ</u>
1875	I4	Проектируемый проезд № 5510 (Борисовская ул., Окружной пр.)	5 799	ВАО
1876	I4	Проектируемый проезд № 221 (Проектируемый проезд № 715, Окружной пр.)	22 037	ВАО
1879	I4	Проектируемый проезд № 339 (Открытое шоссе, Окружной пр.)	16 384	ВАО
1881	I4	Проектируемый проезд № 1913 (Проектируемый проезд № 338, Иртышский 2-й пр.)	36 458	ВАО
1882	I4	Проектируемый проезд № 338 (Открытое шоссе, уч. жел.дороги)	20 513	ВАО
1885	I4	Проектируемый проезд № 2277 (Проектируемый проезд № 338, Монтажная ул.)	26 170	ВАО
1891	I4	Проектируемый проезд № 708 (Тагильская ул., Николая Химушина ул.)	9 059	ВАО
1895	I4	Проектируемый проезд № 8 (Абрамцевская просека, МКАД (Восток))	53 511	ВАО
1896	I4	Проектируемый проезд № 9 (Открытое шоссе, Проектируемый проезд № 8)	20 428	ВАО
1912	J4	Проектируемый проезд № 5483 (Парковая 16-я ул., Проезд № 5074)	10 686	ВАО
2492	G5	Проектируемый проезд № 3898 (уч. жел.дороги, Рыбинская 2-я ул.)	3 294	ВАО
2524	G5	Проектируемый проезд № 503 (уч. жел.дороги, Рыбинская 1-я ул.)	16 636	ВАО
3301	H5	Проектируемый проезд № 220 (уч. жел.дороги, Проектируемый проезд № 88)	23 848	ВАО
3303	H5	Проектируемый проезд № 88 (Энтузиастов шоссе, Проектируемый проезд № 220)	37 400	ВАО
3306	H5	Проектируемый проезд № 3790 (Проектируемый проезд № 88, Энтузиастов 1-я ул.)	4 398	ВАО
3308	H5	Проектируемый проезд № 27_2 (Энтузиастов 1-я ул., Проектируемый проезд № 88)	1 163	ВАО
3333	H5	Проектируемый проезд № 2095 (Проектируемый проезд № 2094, Проектируемый проезд № 2097)	10 672	ВАО
3386	H5	Проектируемый проезд № 310 (Золотая ул., Буракова ул.)	14 093	ВАО
3388	H5	Проектируемый проезд № 310 (Буракова ул., Буденного просп.)	11 248	ВАО

<u>Номер территории</u>	<u>Номер листа схемы</u>	<u>Наименование территории планируемого размещения объектов улично-дорожной сети города Москвы</u>	<u>Площадь территории (кв. м.)</u>	<u>Административный округ</u>
3391	Н5	Проектируемая эстакада т.УДС 3391 (подъездная ж/д ветка, уч. жел. дороги)	10 013	ВАО
3402	Н5	Проектируемый проезд № 3352 (Девятая Рота ул., Преображенский Вал ул.)	10 182	ВАО
3403	Н5	Проектируемый проезд № 951 (Преображенский Вал ул., Пугачевская 2-я ул.)	21 479	ВАО
3404	Н5	Проектируемый проезд № 952 (Измайловский Вал ул., Ткацкая ул.)	5 959	ВАО
3408	Н5	Проектируемый проезд № 64 (Семеновская Б. ул., Семеновская пл.)	21 703	ВАО
3410	Н5	Проектируемый проезд № 13 (Семеновская пл., Буденного просп.)	19 396	ВАО
3426	Н5	Проектируемый проезд № 1277 (Девятая Рота ул., Преображенский Вал ул.)	4 748	ВАО
3436	Н5	Проектируемый проезд № 2094 (Энтузиастов пр., Энтузиастов шоссе)	5 298	ВАО
3454	Н5	Проектируемый проезд № 12 (Проектируемый проезд № 222, Проезд № 12)	4 254	ВАО
3636	Н5	Внутренний пр. т.УДС 3636 (Преображенская наб., Электrozаводская ул.)	3 825	ВАО
3640	Н5	Проектируемый проезд № 3352 (Электrozаводский 1-й пер., Девятая Рота ул.)	4 891	ВАО
3643	Н5	Проектируемый проезд т.УДС 3643 (Семеновская Б. ул., Семеновская М. ул.)	21 407	ВАО
3655	Н5	Проектируемый проезд № 4244 (Матросская Тишина ул., Матросский Б. пер.)	2 324	ВАО
3675	Н5	Проектируемый проезд № 3679 (Шумкина ул., Русаковская ул.)	6 919	ВАО
3685	Н5	Проектируемый проезд т.УДС 3685 (уч. жел. дороги, Жебрунова ул.)	1 424	ВАО
3810	15	Проектируемый проезд № 3451 (Новотетерки ул., Фрязевская ул.)	19 275	ВАО
3839	15	Проектируемый проезд № 472 (Рассветная аллея, Первой Маевки аллея)	10 095	ВАО
3840	15	Проектируемый проезд № 3451 (Проектируемый проезд № 284, подъездные ж/д пути)	17 299	ВАО
3842	15	Проектируемый проезд № 284 (Кусковская ул., Проектируемый проезд № 3451)	15 946	ВАО

<u>Номер территории</u>	<u>Номер листа схемы</u>	<u>Наименование территории планируемого размещения объектов улично-дорожной сети города Москвы</u>	<u>Площадь территории (кв. м.)</u>	<u>Административный округ</u>
3843	15	Проектируемый проезд № 472 (Рассветная аллея, Первой Маевки аллея)	16 211	ВАО
3844	15	Проектируемый проезд № 4152 (Проектируемый проезд № 5196, Первой Маевки аллея)	8 110	ВАО
3850	15	Внутренний пр. т.УДС 3850 (Лазо ул., Внутренний пр. т.УДС 3863)	2 583	ВАО
3862	15	Проектируемый проезд № 5177 (Перовская ул., Аносова ул.)	11 750	ВАО
3863	15	Внутренний пр. т.УДС 3863 (Коренная ул., Перовская ул.)	9 837	ВАО
3864	15	Проектируемый проезд т.УДС 3864 (Энтузиастов шоссе, Плеханова ул.)	23 454	ВАО
3871	15	Проектируемый проезд т.УДС 3871 (Кусковская ул., Проектируемый проезд № 3451)	3 866	ВАО
3872	15	Проектируемая эстакада т.УДС 3872 (уч. жел.дороги, уч. жел.дороги)	6 553	ВАО
3877	15	Проектируемый проезд № 3451 (Кусковская ул., Проектируемый проезд № 284)	19 163	ВАО
3902	15	Проектируемый проезд т.УДС 3902 (Фрезерная 1-я ул., железнодорожная ветка)	8 224	ВАО
3904	15	Проектируемая эстакада т.УДС 3904 (Проектируемый проезд № 5214, Проектируемая эстакада т.УДС 7569)	5 749	ВАО
3905	15	Проектируемая эстакада т.УДС 3905 (уч. жел.дороги, уч. жел.дороги)	7 054	ВАО
3906	15	Проектируемая эстакада т.УДС 3906 (уч. жел.дороги, уч. жел.дороги)	4 933	ВАО
3907	15	Проектируемый проезд т.УДС 3907 (Проектируемый проезд № 220, уч. жел.дороги)	7 323	ВАО
3909	15	Проектируемый проезд № 5214 (Энтузиастов шоссе, подъездная ж/д ветка)	9 416	ВАО
3910	15	Проектируемый проезд № 310 (Бориса Жигуленкова ул., уч. жел.дороги)	21 759	ВАО
3911	15	Проектируемый проезд № 1217 (Измайловского Зверинца 1-я ул., Проектируемый проезд № 702)	114 451	ВАО
3912	15	Проектируемый проезд № 702 (Проектируемый проезд № 1217, Электродный пр.)	18 692	ВАО
3937	15	Проектируемый проезд т.УДС 3937 (Электродный пр., Энтузиастов шоссе)	5 148	ВАО

<u>Номер территории</u>	<u>Номер листа схемы</u>	<u>Наименование территории планируемого размещения объектов улично-дорожной сети города Москвы</u>	<u>Площадь территории (кв. м.)</u>	<u>Административный округ</u>
3953	15	Проектируемый проезд № 252 (Измайловское шоссе, Измайловский просп.)	57 013	ВАО
3955	15	Внутренний пр. т.УДС 3955 (Измайловский пр., Измайловская пл.)	8 443	ВАО
3958	15	Проектируемый проезд № 1217 (Проектируемый проезд № 890, Измайловского Зверинца 1-я ул.)	88 627	ВАО
3959	15	Проектируемый проезд т.УДС 3959 (Измайловский просп., Измайловского Зверинца 1-й пер.)	21 315	ВАО
3993	J5	Проектируемый проезд № 320 (Суздальская ул., Никольско-Архангельский пр.)	15 222	ВАО
4030	J5	Проектируемый проезд № 330 (МКАД (Восток), Николая Старостина ул.)	36 500	ВАО
4032	J5	Проектируемый проезд № 5196 (Рассветная аллея, МКАД (Восток))	95 856	ВАО
4033	J5	Внутренний пр. т.УДС 4033 (Проектируемый проезд № 5196, МКАД (Восток))	22 838	ВАО
4053	J5	Проектируемый проезд № 1531 (Купавенский Б. пр., Измайловский просп.)	28 783	ВАО
4893	16	Проектируемый проезд № 4153 (Юности ул., МКАД (Восток))	98 803	ВАО
5039	J6	Проектируемый проезд т.УДС 5039 (Третьего Интернационала ул., Внутренний пр. т.УДС 5048)	1 515	ВАО
5040	J6	Проектируемый проезд т.УДС 5040 (Третьего Интернационала ул., Внутренний пр. т.УДС 5048)	2 584	ВАО
5041	J6	Внутренний пр. т.УДС 5041 (Третьего Интернационала ул., Внутренний пр. т.УДС 5048)	1 980	ВАО
5042	J6	Внутренний пр. т.УДС 5042 (Третьего Интернационала ул., Внутренний пр. т.УДС 5047)	1 110	ВАО
5043	J6	Внутренний пр. т.УДС 5043 (Внутренний пр. т.УДС 5047, Внутренний пр. т.УДС 5048)	770	ВАО
5044	J6	Внутренний пр. т.УДС 5044 (Внутренний пр. т.УДС 5047, Внутренний пр. т.УДС 5048)	770	ВАО
5045	J6	Внутренний пр. т.УДС 5045 (Третьего Интернационала ул., Внутренний пр. т.УДС 5047)	1 110	ВАО
5046	J6	Внутренний пр. т.УДС 5046 (Внутренний пр. т.УДС 5047, Внутренний пр. т.УДС 5048)	770	ВАО
5047	J6	Внутренний пр. т.УДС 5047 (Внутренний пр. т.УДС 5041, Внутренний пр. т.УДС 5048)	3 762	ВАО

<u>Номер территории</u>	<u>Номер листа схемы</u>	<u>Наименование территории планируемого размещения объектов улично-дорожной сети города Москвы</u>	<u>Площадь территории (кв. м.)</u>	<u>Административный округ</u>
5048	Ж6	Внутренний пр. т.УДС 5048 (Каскадная ул., городская черта)	13 206	ВАО
5049	Ж6	Проектируемый проезд т.УДС 5049 (Внутренний пр. т.УДС 5048, Камова ул.)	8 684	ВАО
5051	Ж6	Внутренний пр. т.УДС 5051 (Лыткаринская ул., Камова ул.)	1 290	ВАО
5052	Ж6	Внутренний пр. т.УДС 5052 (Проектируемый проезд т.УДС 5049, Лыткаринская ул.)	3 712	ВАО
5053	Ж6	Внутренний пр. т.УДС 5053 (Внутренний пр. т.УДС 5052, Камова ул.)	902	ВАО
5058	Ж6	Проектируемый проезд № 45 (Проектируемый проезд № 595, Салтыковская ул.)	125 600	ВАО
5082	Ж6	Внутренний пр. т.УДС 5082 (Розы Люксембург ул., Златоустовская ул.)	1 825	ВАО
5084	Ж6	Внутренний пр. т.УДС 5084 (Чебоксарская ул., Златоустовская ул.)	3 620	ВАО
5086	Ж6	Проектируемый проезд т.УДС 5086 (Михельсона ул., Лениногорская ул.)	4 282	ВАО
5087	Ж6	Проектируемый проезд т.УДС 5087 (Михельсона ул., Лениногорская ул.)	1 383	ВАО
5096	Ж6	Проектируемый проезд № 801 (Каскадная ул., Камова ул.)	3 017	ВАО
5098	Ж6	Проектируемый проезд т.УДС 5098 (Каскадная ул., Поселковая ул.)	4 570	ВАО
5099	Ж6	Проектируемый проезд т.УДС 5099 (Каскадная ул., Поселковая ул.)	1 533	ВАО
5100	Ж6	Проектируемый проезд т.УДС 5100 (Каскадная ул., Поселковая ул.)	1 437	ВАО
5104	Ж6	Внутренний пр. т.УДС 5104 (Камова ул., Чебоксарская ул.)	3 706	ВАО
5105	Ж6	Проектируемый проезд № 4521 (МКАД (Восток), Салтыковская ул.)	137 338	ВАО
5107	Ж6	Проектируемый проезд № 285 (Оренбургская ул., Проектируемый проезд № 4521)	11 375	ВАО
5108	Ж6	Проектируемый проезд т.УДС 5108 (Проектируемый проезд № 4521, Каскадная ул.)	4 046	ВАО
5151	Ж6	Проектируемый проезд № 644 (МКАД (Восток), МКАД (Восток))	9 810	ВАО

<u>Номер территории</u>	<u>Номер листа схемы</u>	<u>Наименование территории планируемого размещения объектов улично-дорожной сети города Москвы</u>	<u>Площадь территории (кв. м.)</u>	<u>Административный округ</u>
5152	Ж6	Проектируемый путепровод т.УДС 5152 (Проектируемый проезд № 4153, Хлобыстова ул.)	1 922	ВАО
5171	К6	Проектируемый проезд № 287 (Проектируемый проезд № 595, городская черта)	90 657	ВАО
5173	К6	Проектируемый проезд № 265 (Проектируемый проезд № 287, Проектируемый проезд № 597)	34 806	ВАО
5176	К6	Проектируемый проезд № 289 (Проектируемый проезд № 287, Проектируемый проезд № 597)	10 771	ВАО
5178	К6	Проектируемый проезд № 42 (Проектируемый проезд № 595, Проектируемый проезд № 265)	51 725	ВАО
5181	К6	Проектируемый проезд № 6353 (Лухмановская ул., Проезд № 6353)	8 177	ВАО
5217	К6	Проектируемый проезд т.УДС 5217 (Проектируемый проезд № 45, Проектируемый проезд № 598)	8 506	ВАО
5218	К6	Проектируемый проезд № 598 (Проектируемый проезд № 595, Красковская ул.)	53 003	ВАО
5224	К6	Проектируемый проезд № 595 (Проектируемый проезд № 587, Проектируемый проезд № 598)	53 479	ВАО
6289	И5	Проектируемый проезд № 220 (Энтузиастов шоссе, Проектируемый проезд № 2097)	47 031	ВАО
6342	К6	Проектируемый проезд № 597 (Проектируемый проезд № 265, Проектируемый проезд № 289)	31 995	ВАО
6359	Н5	Проектируемая эстакада т.УДС 6359 (уч. жел.дороги, Проектируемый проезд № 791)	3 180	ВАО
6386	И5	Проектируемый проезд № 16 (Уткина ул., Проектируемый проезд № 310)	6 922	ВАО
6390	Н5	Проектируемый проезд № 222 (Семеновская Б. ул., Проектируемый проезд № 12)	4 460	ВАО
6537	И4	Внутренний пр. т.УДС 6537 (Байкальская ул., Алтайская ул.)	4 408	ВАО
6572	Н5	Проектируемый проезд т.УДС 6572 (Проектируемый проезд № 791, Сокольническая 5-я ул.)	4 117	ВАО
6584	И5	Проектируемый проезд № 5196 (уч. жел.дороги, Рассветная аллея)	5 502	ВАО
6588	Н4	Проектируемая скоростная дорога № 2 Очаково-Мытищи (уч. жел.дороги, уч. жел.дороги)	9 674	ВАО

<u>Номер территории</u>	<u>Номер листа схемы</u>	<u>Наименование территории планируемого размещения объектов улично-дорожной сети города Москвы</u>	<u>Площадь территории (кв. м.)</u>	<u>Административный округ</u>
6589	Н4	Проектируемая скоростная дорога № 2 Очаково-Мытищи (уч. жел. дороги, Проектируемый проезд № 3454)	7 957	ВАО
6752	Ж6	Проектируемый проезд № 6154 (Косинская Б. ул., Косинская Б. ул., д. 132)	3 327	ВАО
6758	Н5	Проектируемый проезд № 6479 (Проектируемый проезд № 6478, Проектируемый проезд № 951)	1 211	ВАО
6759	Н4	Проектируемый проезд № 6476 (Черкизовская 3-я ул., Пугачевская 2-я ул.)	10 719	ВАО
6772	И4	Проектируемый проезд № 338 (уч. жел. дороги, Проектируемый проезд № 890)	59 300	ВАО
6773	Н4	Проектируемый проезд № 1059 (Преображенская пл., Преображенский Вал ул.)	22 838	ВАО
6824	И4	Проектируемый проезд № 3707 (Иркутская ул., Проектируемый проезд № 1951)	5 533	ВАО
6888	Н5	Проектируемый проезд № 715 (Пугачевская 2-я ул., Ибрагимова ул.)	19 013	ВАО
6890	И6	Проектируемый проезд № 4152 (Первой Маевки аллея, Юности ул.)	28 361	ВАО
6921	Н5	Проектируемый проезд № 715 (Вольная ул., Ибрагимова ул.)	8 899	ВАО
6926	Н4	Проектируемый проезд № 917 (Атарбекова ул., Преображенская ул.)	5 497	ВАО
6959	И5	Проектируемая эстакада т.УДС 6959 (уч. жел. дороги, уч. жел. дороги)	3 710	ВАО
6960	Н5	Проектируемая эстакада т.УДС 6960 (уч. жел. дороги, Проектируемый проезд № 220)	2 126	ВАО
6997	И5	Проектируемая эстакада т.УДС 6997 (уч. жел. дороги, уч. жел. дороги)	2 204	ВАО
6998	Н5	Проектируемый проезд № 2097 (Проектируемый проезд № 2095, Энтузиастов пр.)	10 683	ВАО
6999	Н5	Проектируемый тоннель т.УДС 6999 (Проектируемый проезд № 2097, Проектируемый проезд № 2097)	23	ВАО
7000	Н5	Проектируемый тоннель т.УДС 7000 (Энтузиастов пр., Проектируемый проезд № 2097)	708	ВАО
7002	Н5	Проектируемый тоннель т.УДС 7002 (Проектируемый проезд № 2097, Проектируемая эстакада т.УДС 7765)	3 390	ВАО

<u>Номер территории</u>	<u>Номер листа схемы</u>	<u>Наименование территории планируемого размещения объектов улично-дорожной сети города Москвы</u>	<u>Площадь территории (кв. м.)</u>	<u>Административный округ</u>
7012	И5	Проектируемый проезд № 310 (уч. жел. дороги, Проектируемый проезд № 1217)	1 017	ВАО
7015	И5	Проектируемый проезд № 16 (Проектируемый проезд № 310, Окружной пр.)	15 415	ВАО
7055	Н4	Проектируемый проезд № 422 (Рокоссовского Маршала бульв., Подбельского 1-й пр.)	4 521	ВАО
7107	Н4	Проектируемый проезд № 6328 (Проектируемый проезд № 969, Миллионная ул.)	8 626	ВАО
7109	И4	Проектируемый проезд № 6118 (Парковая 6-я ул., Парковая 7-я ул.)	1 741	ВАО
7110	И4	Проектируемый проезд т.УДС 7110 (Первомайская ул., Первомайская Ср. ул.)	2 445	ВАО
7116	И4	Проектируемый проезд № 6121 (Парковая 9-я ул., Парковая 11-я ул.)	3 486	ВАО
7117	Ж4	Проектируемый проезд № 771 (Хвойная ул., городская черта)	16 818	ВАО
7118	Ж4	Проектируемый проезд № 771 (городская черта, Щелковское шоссе)	3 984	ВАО
7166	И5	Проектируемый проезд № 5214 (подъездная ж/д ветка, Перовская ул.)	11 284	ВАО
7174	И4	Проектируемый проезд № 6123 (Парковая 11-я ул., Парковая 13-я ул.)	6 102	ВАО
7227	Н5	Проектируемая эстакада т.УДС 7227 (уч. жел. дороги, Проектируемый проезд № 220)	16 508	ВАО
7233	Ж6	Проектируемый проезд № 6151 (Проезд № 6150, Оренбургская ул.)	2 572	ВАО
7238	Ж6	Проектируемый проезд № 6146 (Косинская Б. ул., Проектируемый проезд № 285)	26 469	ВАО
7239	Ж6	Проектируемый проезд № 6144 (Оренбургская ул., Проектируемый проезд № 6146)	4 833	ВАО
7240	Ж6	Проектируемый проезд № 6145 (Проезд № 6143, Проектируемый проезд № 6146)	4 451	ВАО
7241	Ж6	Проектируемый проезд № 6145 (Оренбургская ул., Проезд № 6143)	1 764	ВАО
7243	Ж6	Проектируемый проезд т.УДС 7243 (Черное Озеро ул., Оренбургская ул.)	4 893	ВАО
7244	И4	Проектируемый проезд № 6122 (Парковая 11-я ул., Парковая 13-я ул.)	5 274	ВАО

<u>Номер территории</u>	<u>Номер листа схемы</u>	<u>Наименование территории планируемого размещения объектов улично-дорожной сети города Москвы</u>	<u>Площадь территории (кв. м.)</u>	<u>Административный округ</u>
7246	Ж6	Проектируемый проезд № 6153 (Салтыковская ул., Оранжерейная ул.)	2 694	ВАО
7248	Ж6	Проектируемый проезд № 6149 (Ветлужская ул., граница территории дет.сада)	4 873	ВАО
7250	Ж6	Проектируемый проезд т.УДС 7250 (Оранжерейная ул., Оранжерейная ул..д.146)	2 286	ВАО
7337	Н4	Проектируемый проезд № 2092 (Мясниковская 1-я ул., Рокоссовского Маршала бульв.)	5 531	ВАО
7342	Н4	Проектируемый проезд № 176 (Гражданская 3-я ул., Рокоссовского Маршала бульв.)	27 033	ВАО
7386	К6	Проектируемый проезд № 592 (Проектируемый проезд № 598, городская черта)	1 867	ВАО
7392	К6	Проектируемый проезд № 587 (Лухмановская ул., Проектируемый проезд № 595)	15 591	ВАО
7393	К6	Проектируемый проезд № 601 (Проектируемый проезд № 595, городская черта)	14 784	ВАО
7518	Н4	Проектируемый тоннель т.УДС 7518 (Проектируемый проезд № 273, Проектируемый проезд № 868)	2 072	ВАО
7525	И4	Проектируемый проезд № 338 (уч. жел.дороги, Проектируемый проезд № 2277)	501	ВАО
7545	Г5	Проектируемый проезд № 3898 (Проектируемая скоростная дорога № 1 Ховрино-Борисово, Рижский путепровод)	1 143	ВАО
7550	Н5	Проектируемый тоннель т.УДС 7550 (Авиамоторная ул., Энтузиастов пр.)	1 458	ВАО
7555	Н5	Проектируемый тоннель т.УДС 7555 (Проектируемый проезд № 310, Золотая ул.)	2 580	ВАО
7564	Н5	Проектируемый проезд т.УДС 7564 (уч. жел.дороги, Проектируемый проезд т.УДС 3685)	580	ВАО
7565	И5	Проектируемая эстакада т.УДС 7565 (Проектируемый проезд № 3451, Проектируемая эстакада т.УДС 3872)	2 945	ВАО
7566	И5	Проектируемый тоннель т.УДС 7566 (Проектируемый проезд № 21, Кусковская ул.)	6 635	ВАО
7568	И5	Проектируемая эстакада т.УДС 7568 (Проектируемый проезд т.УДС 3879, Первой Маевки аллея)	2 359	ВАО
7569	И5	Проектируемая эстакада т.УДС 7569 (Аносова ул., Проектируемая эстакада т.УДС 3906)	8 965	ВАО

<u>Номер территории</u>	<u>Номер листа схемы</u>	<u>Наименование территории планируемого размещения объектов улично-дорожной сети города Москвы</u>	<u>Площадь территории (кв. м.)</u>	<u>Административный округ</u>
7570	I5	Проектируемая эстакада т.УДС 7570 (Проектируемый проезд т.УДС 3907, Проектируемая эстакада т.УДС 3906)	15 094	ВАО
7571	I5	Проектируемый проезд № 310 (Проектируемый проезд № 16, уч. жел.дороги)	1 342	ВАО
7572	I5	Проектируемый тоннель т.УДС 7572 (Проектируемый проезд № 2281, Проектируемый проезд № 5196)	3 792	ВАО
7639	H4	Проектируемая скоростная дорога № 2 Очаково-Мытищи (юго-зап. граница уч. жел.дороги, сев.-вост. граница уч. жел.дороги)	1 748	ВАО
7640	H4	Проектируемая скоростная дорога № 2 Очаково-Мытищи (юго-зап. граница уч. жел.дороги, сев.-вост. граница уч. жел.дороги)	934	ВАО
7646	I5	Проектируемая эстакада т.УДС 7646 (Проектируемая эстакада т.УДС 3904, Проектируемая эстакада т.УДС 6959)	798	ВАО
7647	I5	Проектируемая эстакада т.УДС 7647 (Проектируемая эстакада т.УДС 3905, Проектируемая эстакада т.УДС 6960)	1 307	ВАО
7649	I5	Проектируемая эстакада т.УДС 7649 (Проектируемый проезд № 3451, Проектируемая эстакада т.УДС 6997)	1 750	ВАО
7686	H4	Проектируемая эстакада т.УДС 7686 (Проектируемая скоростная дорога № 2 Очаково-Мытищи, Проектируемая скоростная дорога № 2 Очаково-Мытищи)	1 183	ВАО
7690	I5	Проектируемая эстакада т.УДС 7690 (уч. жел.дороги, Проектируемая эстакада т.УДС 7769)	887	ВАО
7699	I5	Проектируемая эстакада т.УДС 7699 (Проектируемая эстакада т.УДС 6959, Проектируемая эстакада т.УДС 7570)	632	ВАО
7700	I5	Проектируемая эстакада т.УДС 7700 (Проектируемая эстакада т.УДС 6997, Рассветная аллея)	1 434	ВАО
7707	H4	Проектируемая эстакада т.УДС 7707 (Проектируемый проезд № 2073, Проектируемая скоростная дорога № 2 Очаково-Мытищи)	255	ВАО
7712	I5	Проектируемая эстакада т.УДС 7712 (Проектируемая эстакада т.УДС 6997, Рассветная аллея)	1 101	ВАО
7714	G4	Проектируемая эстакада т.УДС 7714 (Рыбинская 2-я ул., уч. жел.дороги)	807	ВАО

<u>Номер территории</u>	<u>Номер листа схемы</u>	<u>Наименование территории планируемого размещения объектов улично-дорожной сети города Москвы</u>	<u>Площадь территории (кв. м.)</u>	<u>Административный округ</u>
7715	G4	Проектируемая эстакада т.УДС 7715 (Рыбинская 2-я ул., уч. жел.дороги)	424	BAO
7725	I5	Проектируемый проезд № 5214 (сев.-вост. граница подъездной ж/д ветки, юго-зап. граница подъездной ж/д ветки)	677	BAO
7726	I5	Проектируемая эстакада т.УДС 7726 (Казанский 1-й просек, Первой Маевки аллея)	3 307	BAO
7728	H5	Проектируемый проезд № 220 (уч. жел.дороги, Пруд-Ключики ул.)	1 902	BAO
7729	H5	Проектируемая эстакада т.УДС 7729 (уч. жел.дороги, Энтузиастов шоссе)	7 475	BAO
7758	H5	Проектируемый проезд № 4710 (Проектируемый проезд № 64, Семеновский Вал ул.)	3 509	BAO
7760	H4	Проектируемый проезд № 883 (Богородское шоссе, Короленко ул.)	14 062	BAO
7762	I5	Проектируемый проезд № 3451 (южная граница подъездных ж/д путей, северная граница подъездных ж/д путей)	552	BAO
7763	I5	Проектируемый проезд № 3451 (подъездные ж/д пути, Новотетерки ул.)	17 028	BAO
7764	J5	Внутренний пр. т.УДС 7764 (Внутренний пр. т.УДС 4034, Внутренний пр. т.УДС 4033)	1 737	BAO
7765	H5	Проектируемая эстакада т.УДС 7765 (Проектируемый тоннель т.УДС 7002, подъездная ж/д ветка)	3 533	BAO
7766	H5	Проектируемая эстакада т.УДС 7766 (Проектируемая эстакада т.УДС 7765, Проектируемая эстакада т.УДС 3391)	191	BAO
7769	I5	Проектируемая эстакада т.УДС 7769 (уч. жел.дороги, Проектируемый проезд № 5196)	348	BAO
7771	I5	Проектируемая эстакада т.УДС 7771 (уч. жел.дороги, Проектируемый проезд № 220)	2 137	BAO
7832	H4	Проектируемая скоростная дорога № 2 Очаково-Мытищи (уч. жел.дороги, Проектируемый проезд № 5135)	477	BAO
7860	J5	Проектируемый проезд т.УДС 7860 (Косинская ул., МКАД (Восток))	53 540	BAO
7861	K6	Проектируемый проезд № 294 (Лухмановская ул., Красковская ул.)	3 348	BAO

<u>Номер территории</u>	<u>Номер листа схемы</u>	<u>Наименование территории планируемого размещения объектов улично-дорожной сети города Москвы</u>	<u>Площадь территории (кв. м.)</u>	<u>Административный округ</u>
7866	Н4	Проектируемый проезд № 3453 (Красная Сосна ул., Проектируемый проезд № 5060)	12 018	ВАО
7870	Н4	Проектируемый проезд № 6503 (Мясниковская 1-я ул., Погонный пр.)	1 834	ВАО
7871	Н4	Проектируемый проезд № 6503 (Погонный пр., Проектируемый проезд № 969)	4 982	ВАО
7873	И4	Проектируемый проезд № 6502 (Амурская ул., Байкальская ул.)	4 278	ВАО
7887	К6	Проектируемый проезд т.УДС 7887 (Проектируемый проезд № 6353, городская черта)	6 003	ВАО
7893	Н5	Проектируемый проезд № 791 (Жебрунова ул., Гастелло ул.)	7 091	ВАО

**ЮГО-ВОСТОЧНЫЙ
АДМИНИСТРАТИВНЫЙ ОКРУГ**

<u>Номер территории</u>	<u>Номер листа схемы</u>	<u>Наименование территории планируемого размещения объектов улично-дорожной сети города Москвы</u>	<u>Площадь территории (кв. м.)</u>	<u>Административный округ</u>
3292	Н5	Проектируемый проезд № 3479 (Рязанский просп., Орехово-Зуевский пр.)	21 271	ЮВАО
3293	Н5	Проектируемый проезд т.УДС 3293 (Нижегородская ул., Проектируемый проезд № 220)	6 230	ЮВАО
3294	Н5	Проектируемый проезд № 220 (Нижегородская ул., уч. жел.дороги)	12 512	ЮВАО
3295	Н5	Внутренний пр. т.УДС 3295 (Кабельная 5-я ул., Проектируемый проезд № 220)	5 874	ЮВАО
3296	Н5	Внутренний пр. т.УДС 3296 (Проектируемый проезд № 220, территория пром.предприятия)	3 424	ЮВАО
3305	Н5	Проектируемая эстакада т.УДС 3305 (Фрезерная 1-я ул., уч. жел.дороги)	353	ЮВАО
3320	Н5	Внутренний пр. т.УДС 3320 (Авиамоторная ул., Проектируемый проезд № 1210)	6 275	ЮВАО
3334	Н5	Проектируемый проезд № 1210 (Авиамоторная ул., Энтузиастов шоссе)	11 184	ЮВАО
3341	Н5	Проектируемый проезд № 342 (Кабельный 2-й пр., Кабельная 4-я ул.)	8 118	ЮВАО
3344	Н5	Проектируемый проезд т.УДС 3344 (Авиамоторная ул., Кабельная 4-я ул.)	2 389	ЮВАО
3346	Н5	Проектируемый проезд № 108 (Энтузиастов шоссе, Пруд-Ключики ул.)	12 761	ЮВАО
3347	Н5	Проектируемый проезд № 1232 (Кабельный 1-й пр., Кабельная 5-я ул.)	10 778	ЮВАО
3350	Н5	Проектируемый проезд № 1232 (Кабельный 1-й пр., Энтузиастов шоссе)	2 727	ЮВАО
3362	Н5	Проектируемый проезд № 58 (Новохоловская ул., Проектируемый проезд № 220)	21 517	ЮВАО
3366	Н5	Внутренний пр. т.УДС 3366 (Четырехдомный пер., Хохловка Верхн. ул.)	7 098	ЮВАО
3367	Н5	Проектируемый проезд № 588 (Нижегородская ул., Новохоловская ул.)	18 890	ЮВАО
3387	Н5	Проектируемый проезд № 310 (Боровая ул., уч. жел.дороги)	4 375	ЮВАО
3432	Н5	Проектируемый проезд № 3619 (Проектируемый проезд № 3357, Нижегородская ул.)	7 804	ЮВАО

<u>Номер территории</u>	<u>Номер листа схемы</u>	<u>Наименование территории планируемого размещения объектов улично-дорожной сети города Москвы</u>	<u>Площадь территории (кв. м.)</u>	<u>Административный округ</u>
3442	Н5	Проектируемая скоростная дорога № 1 Ховрино-Борисово (Проломная Застава пл., Энтузиастов шоссе)	58 197	ЮВАО
3463	Н5	Проектируемый проезд № 1329 (Госпитальный Вал ул., Наличная ул.)	13 340	ЮВАО
3477	Н5	Проектируемый проезд № 109 (Пруд-Ключики ул., Авиамоторная ул.)	14 468	ЮВАО
3553	Н5	Проектируемый проезд № 4008 (Красноказарменная ул., Красноказарменная пл.)	3 403	ЮВАО
3848	И5	Проектируемый проезд № 245 (Зарайская ул., д.35, Проектируемый проезд № 2281)	20 570	ЮВАО
3874	И5	Проектируемый проезд № 21 (Карачаровская 2-я ул., уч. жел. дороги)	31 565	ЮВАО
3875	И5	Проектируемый проезд т.УДС 3875 (уч. жел. дороги, Карачаровское шоссе, д.15)	21 061	ЮВАО
3879	И5	Проектируемый проезд т.УДС 3879 (Проектируемый проезд № 2281, уч. жел. дороги)	3 240	ЮВАО
3888	И5	Проектируемый проезд т.УДС 3888 (Проектируемый проезд № 3479, Рязанский просп.)	2 163	ЮВАО
3890	И5	Проектируемый проезд № 219 (Фрезер шоссе, Карачаровская 2-я ул.)	46 781	ЮВАО
3891	И5	Проектируемый проезд № 832 (Проектируемый проезд № 219, Проектируемый проезд № 830)	8 732	ЮВАО
3898	И5	Проектируемый проезд № 830 (Проектируемый проезд № 832, Проектируемый проезд № 21)	41 313	ЮВАО
3984	И5	Проектируемый проезд № 2281 (Рязанский просп., уч. жел. дороги)	47 207	ЮВАО
3986	И5	Внутренний пр. т.УДС 3986 (Орехово-Зуевский пр., Рязанский просп.)	3 757	ЮВАО
4674	Н6	Проектируемый проезд № 56 (Новохоловская ул., Проектируемый проезд № 220)	14 891	ЮВАО
4675	Н6	Проектируемый проезд № 2004 (завод ЖБИ, Волгоградский просп.)	5 386	ЮВАО
4676	Н6	Проектируемый проезд № 588 (уч. жел. дороги, Проектируемый проезд № 3357)	3 185	ЮВАО
4677	Н6	Проектируемый проезд № 1797 (Ставропольская ул., Краснодарская ул.)	6 479	ЮВАО

<u>Номер территории</u>	<u>Номер листа схемы</u>	<u>Наименование территории планируемого размещения объектов улично-дорожной сети города Москвы</u>	<u>Площадь территории (кв. м.)</u>	<u>Административный округ</u>
4683	Н6	Проектируемый проезд № 3357 (Проектируемый проезд № 1794, Новохоловская ул.)	33 227	ЮВАО
4684	Н6	Проектируемый проезд № 1794 (Проектируемый проезд № 3357, Газгольдерная ул.)	16 801	ЮВАО
4685	Н6	Проектируемый проезд № 1799 (Грайвороновский 1-й пр., Проектируемый проезд № 57)	21 589	ЮВАО
4688	Н6	Проектируемый проезд № 1798 (уч. жел.дороги, Грайвороновская ул.)	30 135	ЮВАО
4689	Н6	Проектируемый проезд № 3537 (уч. жел.дороги, Волгоградский просп.)	19 225	ЮВАО
4709	Н6	Проектируемый проезд № 5189 (Полбина ул., Полбина ул.)	28 343	ЮВАО
4711	Н6	Проектируемый проезд № 6051 (Проектируемый проезд № 1423, Южнопортовая ул.)	23 404	ЮВАО
4713	Н6	Проектируемый проезд № 1423 (Проектируемая скоростная дорога № 1 Ховрино-Борисово, уч. жел.дороги)	156 981	ЮВАО
4716	Н6	Проектируемый проезд № 3723 (Шоссейная ул., Шоссейная ул.)	12 464	ЮВАО
4723	Н6	Проектируемая скоростная дорога № 1 Ховрино-Борисово (Проектируемый проезд № 1423, уч. жел.дороги)	118 020	ЮВАО
4725	Н6	Проектируемый проезд № 4950 (уч. жел.дороги, Люблинская ул.)	9 524	ЮВАО
4726	Н6	Проектируемый проезд № 175 (Угрешская ул., уч. жел.дороги)	12 658	ЮВАО
4730	Н6	Проектируемый проезд № 3610 (Проектируемый проезд № 3698, Угрешский 3-й пр.)	34 106	ЮВАО
4731	Н6	Проектируемый проезд № 4866 (Проектируемый проезд № 175, Угрешский 3-й пр.)	10 378	ЮВАО
4733	Н6	Проектируемый проезд № 2122 (Остаповский пр., Остаповский пр.)	15 711	ЮВАО
4734	Н6	Проектируемый проезд № 5170 (Волгоградский просп., Остаповский пр.)	5 326	ЮВАО
4735	Н6	Проектируемый проезд № 3357 (уч. жел.дороги, Проектируемый проезд № 1794)	21 517	ЮВАО
4739	Н6	Проектируемый проезд т.УДС 4739 (Волгоградский просп., уч. жел.дороги)	4 103	ЮВАО

<u>Номер территории</u>	<u>Номер листа схемы</u>	<u>Наименование территории планируемого размещения объектов улично-дорожной сети города Москвы</u>	<u>Площадь территории (кв. м.)</u>	<u>Административный округ</u>
4740	Н6	Внутренний пр. т.УДС 4740 (Автомобильный пр., уч. жел.дороги)	5 640	ЮВАО
4741	Н6	Проектируемый проезд № 220 (Проектируемый проезд № 588, Нижегородская ул.)	65 272	ЮВАО
4743	Н6	Проектируемый проезд № 3502 (Проезд № 5179, Южнопортовая ул.)	26 490	ЮВАО
4752	Н6	Проектируемый проезд № 3537 (уч. жел.дороги, Проектируемая скоростная дорога № 3 Теплый Стан-Владычино)	7 315	ЮВАО
4753	Н6	Проектируемый проезд № 3900 (Гурьянова ул., Гурьянова ул.)	5 815	ЮВАО
4762	Н6	Внутренний пр. т.УДС 4762 (Сосинская ул., Дубровский 1-й пр.)	630	ЮВАО
4764	Н6	Внутренний пр. т.УДС 4764 (Сосинская ул., Волгоградский просп.)	2 024	ЮВАО
4771	Н6	Проектируемый проезд № 5170 (Южнопортовая ул., уч. жел.дороги)	13 291	ЮВАО
4773	Н6	Проектируемый проезд т.УДС 4773 (Проектируемый проезд № 5170, Кожуховская 7-я ул.)	5 667	ЮВАО
4778	Н6	Проектируемый проезд т.УДС 4778 (Проектируемый проезд № 5170, Угрешская ул.)	4 090	ЮВАО
4794	Н6	Проектируемый проезд № 5170 (Кожуховский 2-й пр., Южнопортовая ул.)	18 608	ЮВАО
4834	Н6	Проектируемый проезд № 1157 (Кожуховская 6-я ул., Трофимова ул.)	10 474	ЮВАО
4835	Н6	Проектируемый проезд № 3698 (Южнопортовая ул., Проектируемый проезд № 3610)	7 025	ЮВАО
4836	Н6	Проектируемый проезд № 3698 (Южнопортовая ул., Проектируемый проезд № 3610)	9 165	ЮВАО
4877	И6	Проектируемый проезд № 770 (Грайвороновская ул., Окская ул.)	37 230	ЮВАО
4878	И6	Проектируемый проезд № 774 (Проектируемый проезд № 770, Саратовская ул.)	8 923	ЮВАО
4879	И6	Проектируемый проезд № 774 (Саратовская ул., Волжский бульв.)	15 339	ЮВАО
4880	И6	Проектируемый проезд № 1506 (Саратовская ул., Проектируемый проезд № 770)	11 140	ЮВАО

<u>Номер территории</u>	<u>Номер листа схемы</u>	<u>Наименование территории планируемого размещения объектов улично-дорожной сети города Москвы</u>	<u>Площадь территории (кв. м.)</u>	<u>Административный округ</u>
4883	16	Проектируемый проезд № 2282 (Стахановская ул., подъездная ж/д ветка)	11 434	ЮВАО
4884	16	Проектируемый проезд № 57 (Грайвороновская ул., Проектируемый проезд № 1799)	12 251	ЮВАО
4887	16	Проектируемый проезд № 3865 (Ставропольская ул., Чагинская ул.)	87 595	ЮВАО
4896	16	Проектируемый проезд № 3877 (Волгоградский просп., Чугунные ворота ул.)	19 377	ЮВАО
4901	16	Проектируемый проезд № 2148 (Институтская 1-я ул., Вешняковский 1-й пр.)	6 457	ЮВАО
4913	16	Проектируемый проезд № 6072 (Баграмяна Маршала ул., Перерва ул.)	6 050	ЮВАО
4916	16	Проектируемый проезд № 813 (Тихорецкий бульв., Перерва ул.)	36 219	ЮВАО
4941	16	Проектируемый проезд № 2148 (Луховицкая ул., Институтская 1-я ул.)	9 484	ЮВАО
4950	16	Проектируемый проезд № 306 (Вязовский 2-й пр., Окская ул.)	16 730	ЮВАО
4951	16	Проектируемый проезд № 1510 (Окская ул., Окская ул.)	14 467	ЮВАО
4973	16	Проектируемый проезд № 3512 (Таганрогская ул., Ставропольская ул.)	10 726	ЮВАО
5005	16	Проектируемый проезд № 3554а (Шкулева ул., Проектируемый проезд № 3407)	5 971	ЮВАО
5012	16	Проектируемый проезд № 7746 (Проектируемый проезд № 770, Саратовская ул.)	8 518	ЮВАО
5014	16	Проектируемый проезд № 1794а (Газгольдерная ул., Рязанский просп.)	13 636	ЮВАО
5020	16	Проектируемый проезд № 1511 (Текстильщиков 11-я ул., Волгоградский просп.)	29 745	ЮВАО
5025	16	Проектируемый проезд № 1797 (Краснодарская ул., Люблинская ул.)	17 803	ЮВАО
5026	16	Проектируемая скоростная дорога № 1 Ховрино-Борисово (уч. жел. дороги, Нижние Поля ул.)	138 425	ЮВАО
5062	16	Проектируемый проезд № 41 (городская черта, Лермонтовский просп.)	4 019	ЮВАО

<u>Номер территории</u>	<u>Номер листа схемы</u>	<u>Наименование территории планируемого размещения объектов улично-дорожной сети города Москвы</u>	<u>Площадь территории (кв. м.)</u>	<u>Административный округ</u>
5068	Ж6	Проектируемый проезд № 718 (Лермонтовский просп., Проектируемый проезд № 41)	25 004	ЮВАО
5121	Ж6	Проектируемый проезд т.УДС 5121 (Ферганский пр., МКАД (Юго-Восток))	5 033	ЮВАО
5125	Ж6	Проектируемый проезд № 720 (МКАД (Юго-Восток), Привольная ул.)	15 023	ЮВАО
5145	Ж6	Проектируемый проезд № 382 (Волгоградский просп., Проектируемый проезд № 5041)	7 134	ЮВАО
5146	Ж6	Проектируемый проезд № 5041 (Проектируемый проезд № 382, Ферганский пр.)	21 480	ЮВАО
5155	К6	Проектируемый проезд № 82 (Проектируемый проезд № 4296, Вольская 2-я ул.)	49 684	ЮВАО
5167	К6	Проектируемый проезд № 82 (Вольская 2-я ул., городская черта)	37 117	ЮВАО
5169	К6	Проектируемый проезд № 4296 (Проектируемый проезд № 4299, городская черта)	41 411	ЮВАО
5199	К6	Проектируемый проезд № 91 (Проектируемый проезд № 4299, Проектируемый проезд № 6396)	12 800	ЮВАО
5200	К6	Проектируемый проезд № 87 (городская черта, Некрасовская ул.)	3 643	ЮВАО
5201	К6	Проектируемый проезд № 84 (Проектируемый проезд № 91, Некрасовская ул.)	1 994	ЮВАО
5202	К6	Проектируемый проезд № 84 (Некрасовская ул., Вольская 1-я ул.)	6 658	ЮВАО
5213	К6	Проектируемый проезд № 83 (Вольская 2-я ул., Проектируемый проезд № 4296)	41 579	ЮВАО
5690	Н7	Проектируемый проезд № 4108 (Проектируемая скоростная дорога № 1 Ховрино-Борисово, Иловайская ул.)	54 120	ЮВАО
5691	Н7	Проектируемый проезд № 395 (Полбина ул., Шоссейная ул.)	12 026	ЮВАО
5717	Н7	Проектируемый проезд № 4293 (Донецкая ул., уч. жел.дороги)	17 709	ЮВАО
5723	Н7	Проектируемый проезд № 4338 (Проектируемый проезд № 5113, Курьяновская 4-я ул.)	6 007	ЮВАО
5728	Н7	Проектируемый проезд № 4339 (Курьяновская 4-я ул., Проектируемый проезд № 1481)	14 838	ЮВАО

<u>Номер территории</u>	<u>Номер листа схемы</u>	<u>Наименование территории планируемого размещения объектов улично-дорожной сети города Москвы</u>	<u>Площадь территории (кв. м.)</u>	<u>Административный округ</u>
5729	Н7	Проектируемый проезд № 1481 (Проектируемый проезд № 5113, Проезд № 4294)	31 331	ЮВАО
5733	Н7	Проектируемый проезд № 4108 (Иловайская ул., Перерва ул.)	15 088	ЮВАО
5819	Н7	Проектируемый проезд № 4294 (Проезд № 1481, Проектируемый проезд № 4386)	23 645	ЮВАО
5824	И7	Проектируемый проезд т.УДС 5824 (Чагинская ул., железнодорожная ветка)	3 741	ЮВАО
5826	И7	Проектируемый проезд № 5176 (Проезд № 5175, МКАД (Юго-Восток))	26 356	ЮВАО
5827	И7	Проектируемый проезд № 5217 (Проектируемый проезд № 5176, МКАД (Юго-Восток))	23 413	ЮВАО
5830	И7	Проектируемый проезд № 5217 (Проектируемый проезд № 5468, Проезд № 5217)	8 911	ЮВАО
5834	И7	Проектируемый проезд № 5468 (Проезд № 5175, МКАД (Юго-Восток))	73 717	ЮВАО
5872	И7	Проектируемый проезд № 6028 (Проезд № 5381, Перерва ул.)	3 829	ЮВАО
5873	И7	Проектируемая эстакада т.УДС 5873 (Марьинский Парк ул., Проезд № 5468)	19 828	ЮВАО
5917	И7	Внутренний пр. т.УДС 5917 (трубопровод, МКАД (Юго-Восток))	10 487	ЮВАО
5920	И7	Проектируемый проезд № 5369 (МКАД (Юго-Восток), МКАД (Юго-Восток))	32 689	ЮВАО
6288	Н5	Проектируемый проезд № 220 (Пруд-Ключики ул., Кабельная 5-я ул.)	70 119	ЮВАО
6321	Н7	Проектируемая эстакада т.УДС 6321 (Донецкая ул., р.Москва)	4 377	ЮВАО
6403	И6	Проектируемый проезд № 1109 (Шкулева ул., Проектируемый проезд № 3407)	3 510	ЮВАО
6426	Н5	Проектируемый проезд № 705 (Крестьянская Застава пл., Дубровская 1-я ул.)	3 118	ЮВАО
6458	Н6	Проектируемый проезд № 1798 (уч. жел.дороги, Волгоградский просп.)	23 599	ЮВАО
6459	Н6	Проектируемый проезд № 1798 (Люблинская ул., уч. жел.дороги)	13 410	ЮВАО
6488	К6	Проектируемый проезд № 6393 (Вольская 2-я ул., территория школы)	3 946	ЮВАО

<u>Номер территории</u>	<u>Номер листа схемы</u>	<u>Наименование территории планируемого размещения объектов улично-дорожной сети города Москвы</u>	<u>Площадь территории (кв. м.)</u>	<u>Административный округ</u>
6489	К6	Проектируемый проезд № 6394 (Вольская 2-я ул., Вольская 1-я ул.)	5 079	ЮВАО
6490	К6	Проектируемый проезд № 55 (городская черта, Вольская 2-я ул.)	4 070	ЮВАО
6491	К6	Проектируемый проезд № 6391 (Проектируемый проезд № 55, Проектируемый проезд № 263)	10 424	ЮВАО
6492	К6	Проектируемый проезд № 6392 (Вольская 2-я ул., Проектируемый проезд № 6391)	7 896	ЮВАО
6493	К6	Проектируемый проезд № 263 (Проектируемый проезд № 82, Проектируемый проезд № 6391)	16 181	ЮВАО
6494	К6	Проектируемый проезд № 294 (Проектируемый проезд № 82, городская черта)	12 527	ЮВАО
6495	К6	Проектируемый проезд № 4299 (Проектируемый проезд № 87, Проектируемый проезд № 4296)	9 927	ЮВАО
6496	К6	Проектируемый проезд № 6396 (Проектируемый проезд № 83, Проектируемый проезд № 4296)	8 405	ЮВАО
6497	К6	Проектируемый проезд № 6395 (Проектируемый проезд № 4299, Проектируемый проезд № 6396)	8 887	ЮВАО
6540	И6	Проектируемый проезд № 933 (Марьинский Парк ул., Проектируемый проезд № 3865)	10 597	ЮВАО
6541	И6	Проектируемый проезд № 6079 (Краснодарский пр., Кожедуба Маршала ул.)	2 423	ЮВАО
6542	И6	Проектируемый проезд № 5381 (Перерва ул., Проектируемый проезд № 3865)	8 178	ЮВАО
6545	Н7	Внутренний пр. т.УДС 6545 (Курьяновская 4-я ул., Проезд № 4294)	3 904	ЮВАО
6590	Н6	Внутренний пр. т.УДС 6590 (Новоостаповская ул., Машиностроения 2-я ул.)	14 281	ЮВАО
6592	Н6	Проектируемый проезд № 5170 (уч. жел.дороги, уч. жел.дороги)	12 613	ЮВАО
6595	Н6	Проектируемый проезд № 3619 (Проектируемый проезд № 220, Проектируемый проезд № 3357)	10 848	ЮВАО
6596	Н6	Проектируемый проезд № 3357 (уч. жел.дороги, Проектируемый проезд № 220)	12 405	ЮВАО
6597	Н5	Проектируемый проезд № 220 (Внутренний пр. т.УДС 3295, Кабельная 5-я ул.)	17 097	ЮВАО
6864	Н6	Проектируемый проезд № 3502 (Южнопортовая ул., Проектируемый проезд № 1423)	10 876	ЮВАО

<u>Номер территории</u>	<u>Номер листа схемы</u>	<u>Наименование территории планируемого размещения объектов улично-дорожной сети города Москвы</u>	<u>Площадь территории (кв. м.)</u>	<u>Административный округ</u>
6865	Н6	Проектируемый проезд № 6053 (Южнопортовая ул., Южнопортовая ул.)	7 061	ЮВАО
6894	Н7	Проектируемый проезд № 5113 (Проектируемый проезд № 1481, Проектируемый проезд № 5112)	40 967	ЮВАО
6896	Н7	Проектируемый проезд № 4386 (уч. жел. дороги, Проезд № 1481)	12 449	ЮВАО
6897	Н7	Проектируемый проезд № 4386 (местный проезд к территории грузового причала, местный проезд вдоль территории отстойников)	42 261	ЮВАО
6918	Н5	Внутренний пр. т.УДС 6918 (Нижегородская ул., Хохловка Верхн. ул.)	4 919	ЮВАО
6922	Н6	Внутренний пр. т.УДС 6922 (Проектируемый проезд № 2122, Остаповский пр.)	1 910	ЮВАО
6955	Ж6	Проектируемый проезд № 6484 (Жулебинский бульв., Саранская ул.)	23 829	ЮВАО
6956	Ж6	Проектируемый проезд № 6486 (Лермонтовский просп., Кузнецова Генерала ул.)	8 723	ЮВАО
6961	Н5	Проектируемый проезд № 588 (Нижегородская ул., Нижегородская ул.)	436	ЮВАО
6992	Н6	Проектируемый проезд № 3537 (Третье транспортное кольцо, уч. жел. дороги)	2 584	ЮВАО
6993	Н6	Проектируемый проезд № 588 (Новохохловская ул., уч. жел. дороги)	6 915	ЮВАО
7168	И5	Проектируемая эстакада т.УДС 7168 (Луховицкая ул., Маевки ул.)	3 086	ЮВАО
7172	Н5	Проектируемый проезд № 220 (Пруд-Ключики ул., Андроновское шоссе, д.10)	10 125	ЮВАО
7216	Н6	Проектируемый проезд № 6126 (Люблинская ул., Саратовский 1-й пр.)	4 543	ЮВАО
7222	И6	Проектируемый проезд № 3865 (Краснодонская ул., Ставропольская ул.)	91 399	ЮВАО
7223	И6	Проектируемый проезд № 6129 (Саратовский 2-й пр., Волжский бульв.)	2 526	ЮВАО
7224	И6	Проектируемый проезд № 6128 (Саратовская ул., Саратовский 2-й пр.)	10 289	ЮВАО
7225	И6	Проектируемый проезд № 6130 (Волгоградский просп., Волжский бульв.)	10 096	ЮВАО

<u>Номер территории</u>	<u>Номер листа схемы</u>	<u>Наименование территории планируемого размещения объектов улично-дорожной сети города Москвы</u>	<u>Площадь территории (кв. м.)</u>	<u>Административный округ</u>
7269	H7	Проектируемый проезд № 6280 (Донецкая ул., Проектируемый проезд № 6279)	7 431	ЮВАО
7328	H7	Проектируемый проезд № 6279 (Подольская ул., Проектируемый проезд № 4293)	32 082	ЮВАО
7357	H7	Проектируемый путепровод т.УДС 7357 (уч. жел.дороги, Перерва ул.)	1 501	ЮВАО
7381	H6	Проектируемый проезд № 5170 (уч. жел.дороги, Волгоградский просп.)	1 114	ЮВАО
7385	H6	Проектируемая скоростная дорога № 3 Теплый Стан-Владычино (уч. жел.дороги, уч. жел.дороги)	20 192	ЮВАО
7425	I6	Проектируемый проезд № 3407 (Чуйкова Маршала ул., Краснодарская ул.)	19 986	ЮВАО
7548	H5	Проектируемая эстакада т.УДС 7548 (Проектируемая эстакада т.УДС 7807, Внутренний пр. т.УДС 3295)	2 518	ЮВАО
7551	H5	Проектируемый проезд т.УДС 7551 (Рогожский Поселок ул., Нижегородская ул.)	1 020	ЮВАО
7553	H5	Проектируемый тоннель т.УДС 7553 (Рогожский Поселок ул., Нижегородская ул.)	1 227	ЮВАО
7567	I5	Проектируемая эстакада т.УДС 7567 (Проектируемый проезд № 830, Проектируемый проезд т.УДС 3875)	260	ЮВАО
7585	H6	Проектируемый проезд № 588 (Проектируемый проезд № 220, Новохохловская ул.)	749	ЮВАО
7586	H6	Проектируемая эстакада т.УДС 7586 (Проектируемый проезд № 1799, Проектируемый проезд № 1794)	969	ЮВАО
7587	H6	Проектируемый проезд № 3537 (Проектируемая скоростная дорога № 3 Теплый Стан-Владычино, уч. жел.дороги)	1 888	ЮВАО
7589	H6	Проектируемая эстакада т.УДС 7589 (Коломенская ул., р.Москва)	17 190	ЮВАО
7590	H6	Проектируемая эстакада т.УДС 7590 (Южнопортовый 2-й пр., Проектируемый проезд № 1423)	1 328	ЮВАО
7591	H6	Проектируемая эстакада т.УДС 7591 (Проектируемая эстакада т.УДС 7779, Проектируемая эстакада т.УДС 7780)	288	ЮВАО
7594	H6	Проектируемый тоннель т.УДС 7594 (вост. граница уч. жел.дороги, зап. граница уч. жел.дороги)	1 762	ЮВАО

<u>Номер территории</u>	<u>Номер листа схемы</u>	<u>Наименование территории планируемого размещения объектов улично-дорожной сети города Москвы</u>	<u>Площадь территории (кв. м.)</u>	<u>Административный округ</u>
7595	Н6	Проектируемый проезд № 3537 (уч. жел. дороги, Третье транспортное кольцо)	1 668	ЮВАО
7596	Н6	Проектируемый проезд № 5170 (западная граница огороженной территории РЖД, вост. граница огороженной территории РЖД)	2 962	ЮВАО
7599	Н6	Проектируемая эстакада т.УДС 7599 (Проектируемый проезд № 1799, Грайвороновский 2-й пр.)	800	ЮВАО
7600	Н6	Проектируемая эстакада т.УДС 7600 (Полбина ул., Тихая ул.)	8 341	ЮВАО
7607	Н7	Проектируемый проезд № 4293 (уч. жел. дороги, Проектируемый проезд № 4386)	24 186	ЮВАО
7616	Н7	Проектируемая эстакада т.УДС 7616 (Проектируемая эстакада т.УДС 6321, Проектируемый проезд № 439)	6 360	ЮВАО
7626	Н6	Проектируемая эстакада т.УДС 7626 (Проектируемый проезд № 1798, Волгоградский просп.)	473	ЮВАО
7641	Н6	Проектируемая скоростная дорога № 3 Теплый Стан-Владычино (уч. жел. дороги, Волгоградский просп.)	1 826	ЮВАО
7642	Н6	Проектируемая эстакада т.УДС 7642 (Новохоловская ул., Проектируемый проезд № 3357)	1 958	ЮВАО
7663	Н6	Проектируемый проезд № 5170 (южная граница уч. жел. дороги, северная граница уч. жел. дороги)	635	ЮВАО
7664	Н6	Проектируемый тоннель т.УДС 7664 (Третье транспортное кольцо, Проектируемый проезд № 588)	1 806	ЮВАО
7665	Н6	Проектируемая скоростная дорога № 3 Теплый Стан-Владычино (Третье транспортное кольцо, уч. жел. дороги)	3 475	ЮВАО
7696	Н6	Проектируемый тоннель т.УДС 7696 (Проектируемый проезд № 1798, Проектируемый проезд № 1798)	4 456	ЮВАО
7703	Н6	Проектируемая эстакада т.УДС 7703 (Проектируемая скоростная дорога № 3 Теплый Стан-Владычино, Проектируемый проезд № 3357)	1 125	ЮВАО
7709	Н6	Проектируемый тоннель т.УДС 7709 (Проектируемый проезд № 1798, Проектируемый проезд № 3537)	547	ЮВАО
7727	Н5	Проектируемая эстакада т.УДС 7727 (уч. жел. дороги, Проектируемый проезд № 220)	3 088	ЮВАО

<u>Номер территории</u>	<u>Номер листа схемы</u>	<u>Наименование территории планируемого размещения объектов улично-дорожной сети города Москвы</u>	<u>Площадь территории (кв. м.)</u>	<u>Административный округ</u>
7737	Н5	Проектируемый тоннель т.УДС 7737 (Золоторожский Ср. пер., Гжельский пер.)	1 727	ЮВАО
7741	Н7	Проектируемый путепровод т.УДС 7741 (Шоссейная ул., Проектируемый путепровод т.УДС 7357)	4 739	ЮВАО
7772	Н6	Проектируемый проезд № 4950 (Проектируемый проезд № 3357, уч. жел.дороги)	479	ЮВАО
7773	Н6	Проектируемый проезд т.УДС 7773 (уч. жел.дороги, Проектируемый проезд № 2122)	601	ЮВАО
7775	Н6	Проектируемый проезд № 3537 (уч. жел.дороги, Остаповский пр.)	35 258	ЮВАО
7776	Н6	Проектируемый проезд № 3537 (Остаповский пр., юго-зап. граница подъездных ж/д путей)	3 708	ЮВАО
7777	Н6	Проектируемый проезд № 175 (западная граница уч. жел.дороги, вост.граница уч. жел.дороги)	346	ЮВАО
7778	Н6	Проектируемый проезд № 175 (уч. жел.дороги, Проезд № 5179)	2 840	ЮВАО
7779	Н6	Проектируемая эстакада т.УДС 7779 (Проектируемый проезд № 3610, уч. жел.дороги)	849	ЮВАО
7780	Н6	Проектируемая эстакада т.УДС 7780 (уч. жел.дороги, Угрешский 3-й пр.)	416	ЮВАО
7795	Н6	Проектируемый проезд № 5112 (Проектируемый проезд № 4386, внутр.пр. вдоль промзоны)	24 125	ЮВАО
7803	Н6	Проектируемая скоростная дорога № 3 Теплый Стан-Владычино (Третье транспортное кольцо, уч. жел.дороги)	1 425	ЮВАО
7804	Н6	Проектируемый проезд № 1798 (Грайвороновская ул., Люблинская ул.)	45 685	ЮВАО
7805	Н6	Проектируемая эстакада т.УДС 7805 (Новохоловская ул., уч. жел.дороги)	496	ЮВАО
7806	Н5	Проектируемая эстакада т.УДС 7806 (Проектируемый проезд № 220, Проектируемая эстакада т.УДС 7807)	1 291	ЮВАО
7807	Н5	Проектируемая эстакада т.УДС 7807 (уч. жел.дороги, уч. жел.дороги)	1 212	ЮВАО
7857	Н6	Проектируемый проезд № 6499 (Проектируемый проезд № 6500, Шоссейная ул.)	10 456	ЮВАО
7858	Н6	Проектируемый проезд № 6500 (уч. жел.дороги, Проектируемый проезд № 1423)	27 247	ЮВАО

<u>Номер территории</u>	<u>Номер листа схемы</u>	<u>Наименование территории планируемого размещения объектов улично-дорожной сети города Москвы</u>	<u>Площадь территории (кв. м.)</u>	<u>Административный округ</u>
7859	Н6	Проектируемый проезд т.УДС 7859 (Шоссейная ул., Проектируемая скоростная дорога № 1 Ховрино-Борисово)	13 558	ЮВАО

ЮЖНЫЙ АДМИНИСТРАТИВНЫЙ ОКРУГ

<u>Номер территории</u>	<u>Номер листа схемы</u>	<u>Наименование территории планируемого размещения объектов улично-дорожной сети города Москвы</u>	<u>Площадь территории (кв. м.)</u>	<u>Административный округ</u>
4395	G6	Проектируемый проезд т.УДС 4395 (Симоновская наб., Ленинская Слобода ул.)	40 561	ЮАО
4397	G6	Проектируемый проезд № 782 (Автозаводский 3-й пр., Ленинская Слобода ул.)	7 945	ЮАО
4401	G6	Проектируемый проезд т.УДС 4401 (Кожевнический 2-й пер., Летниковская ул.)	6 427	ЮАО
4424	G6	Проектируемый проезд № 781 (Проектируемый проезд № 780, Автозаводская ул.)	5 036	ЮАО
4427	G6	Проектируемый проезд № 1081 (Серпуховский Вал ул., Тульская М. ул.)	11 211	ЮАО
4448	G6	Проектируемый проезд № 508 (Дубининская ул., Жуков пр.)	7 935	ЮАО
4450	G6	Проектируемый проезд № 1010 (Жуков пр., Даниловская наб.)	28 944	ЮАО
4492	G6	Проектируемый проезд № 750 (Шаболовка ул., Хавская ул.)	7 015	ЮАО
4497	G6	Проектируемый проезд № 3557 (Канатчиковский пр., Проектируемая скоростная дорога № 3 Теплый Стан-Владычино)	7 080	ЮАО
4499	G6	Проектируемая скоростная дорога № 3 Теплый Стан-Владычино (Третье транспортное кольцо, Проектируемый проезд № 3557)	53 165	ЮАО
4511	G6	Проектируемый проезд № 1221 (территория ЗИЛ, Кожуховский 2-й пр.)	8 869	ЮАО
4529	G6	Проектируемый проезд № 3399 (Нагатинский 2-й пр., Коломенский пр.)	55 660	ЮАО
4530	G6	Проектируемый проезд № 571 (Нагатинская ул., Проезд № 571)	5 111	ЮАО
4547	G6	Проектируемый проезд № 599 (Михайловский 5-й Верхн. пр., Проектируемый проезд № 965)	5 033	ЮАО
4548	G6	Проектируемый проезд № 536 (Рощинская 3-я ул., Проектируемый проезд № 965)	3 377	ЮАО
4567	G6	Проектируемый проезд № 169 (Дубининская ул., Третье транспортное кольцо)	21 717	ЮАО
4568	G6	Проектируемый проезд № 780 (Ленинская Слобода ул., Автозаводская ул.)	57 674	ЮАО
4569	G6	Проектируемый проезд № 714 (Варшавское шоссе, Новоданиловская наб.)	4 264	ЮАО

<u>Номер территории</u>	<u>Номер листа схемы</u>	<u>Наименование территории планируемого размещения объектов улично-дорожной сети города Москвы</u>	<u>Площадь территории (кв. м.)</u>	<u>Административный округ</u>
4570	G6	Проектируемый проезд № 714а (Варшавское шоссе, Нагатинская наб.)	5 674	ЮАО
4572	G6	Проектируемый проезд т.УДС 4572 (Проектируемый проезд № 714а, Проектируемый проезд № 5529)	1 870	ЮАО
4574	G6	Проектируемый проезд № 4848 (Загородное шоссе, уч. жел.дороги)	54 730	ЮАО
4575	G6	Внутренний пр. т.УДС 4575 (Внутренний пр. т.УДС 6985, Варшавское шоссе)	7 860	ЮАО
4576	G6	Проектируемый проезд № 819 (Проектируемый проезд № 3735, Проезд № 2305)	37 360	ЮАО
4577	G6	Проектируемый проезд № 5013 (Проектируемый проезд № 2147, Варшавское шоссе)	1 809	ЮАО
4578	G6	Проектируемый проезд № 3735 (Проектируемый проезд № 1819, Электролитный пр.)	27 156	ЮАО
4581	G6	Проектируемый проезд № 2139 (Электролитный пр., Проезд № 2305)	11 289	ЮАО
4589	G6	Проектируемая эстакада т.УДС 4589 (Проектируемый проезд № 819, Варшавское шоссе)	1 697	ЮАО
4594	G6	Проектируемый проезд № 3982 (Варшавское шоссе, Нагатинская наб.)	7 679	ЮАО
4595	G6	Проектируемый проезд № 5529 (Варшавское шоссе, Нагатинская наб.)	3 729	ЮАО
4596	G6	Проектируемый проезд № 1829 (Проектируемый проезд № 2147, Варшавское шоссе)	2 983	ЮАО
4597	G6	Проектируемый проезд № 2147 (Варшавское шоссе, Варшавское шоссе)	34 088	ЮАО
4599	G6	Проектируемый проезд № 1819 (уч. жел.дороги, Проектируемый проезд № 819)	689	ЮАО
4602	G6	Проектируемый проезд № 5018 (Нагорный пр., уч. жел.дороги)	6 544	ЮАО
4603	G6	Проектируемый проезд № 3586 (уч. жел.дороги, Проектируемый проезд № 5018)	21 985	ЮАО
4609	G6	Проектируемый проезд № 1819 (Нагорная ул., уч. жел.дороги)	54 898	ЮАО
4611	G6	Проектируемый проезд № 4848 (Проектируемый проезд № 1819, Ремизова ул.)	92 805	ЮАО
4614	G6	Проектируемый проезд № 3855 (Севастопольский просп., д.7к.6, Севастопольский просп.)	5 986	ЮАО

<u>Номер территории</u>	<u>Номер листа схемы</u>	<u>Наименование территории планируемого размещения объектов улично-дорожной сети города Москвы</u>	<u>Площадь территории (кв. м.)</u>	<u>Административный округ</u>
4627	G6	Проектируемый проезд № 3557 (Проектируемая скоростная дорога № 3 Теплый Стан-Владычино, Загородный 4-й пр.)	7 650	ЮАО
4634	G6	Проектируемый проезд № 475 (Канатчиковский пр., Проектируемый проезд № 3557)	26 833	ЮАО
4811	H6	Проектируемый проезд № 5333 (Нагатинская ул., Садовники ул.)	27 471	ЮАО
4828	H6	Проектируемый проезд № 1070 (Андропова просп., Андропова просп.)	23 704	ЮАО
5531	G7	Проектируемый проезд № 5437 (Липецкая ул., Радиальная 6-я ул.)	23 293	ЮАО
5534	G7	Проектируемый проезд № 2147 (Каширское шоссе, Проектируемый проезд № 3399)	4 828	ЮАО
5541	G7	Проектируемый проезд № 2156 (Каширский пр., Внутренний пр. т.УДС 7113)	6 679	ЮАО
5550	G7	Проектируемый проезд № 321 (уч. жел.дороги, Котляковский 2-й пер.)	13 763	ЮАО
5552	G7	Проектируемая скоростная дорога № 4 Татарово-Бирюлево (Котляковская ул., Кантемировская ул.)	39 947	ЮАО
5553	G7	Проектируемая скоростная дорога № 4 Татарово-Бирюлево (Проектируемый проезд № 2156, Проектируемый проезд № 319)	22 911	ЮАО
5554	G7	Проектируемый проезд № 319 (Проектируемая скоростная дорога № 4 Татарово-Бирюлево, Котляковский 1-й пер.)	10 920	ЮАО
5560	G7	Проектируемая скоростная дорога № 4 Татарово-Бирюлево (Севанская ул., Проектируемый проезд № 4277)	51 201	ЮАО
5561	G7	Проектируемый проезд № 261 (Дорожный 1-й пр., Проектируемый проезд № 257)	10 239	ЮАО
5563	G7	Проектируемый проезд № 5109 (Дорожная ул., Дорожный 1-й пр.)	28 052	ЮАО
5564	G7	Проектируемый проезд № 5103 (Дорожный 1-й пр., Проектируемый проезд № 5109)	5 817	ЮАО
5566	G7	Внутренний пр. т.УДС 5566 (Проектируемый проезд № 5102, Дорожный 1-й пр.)	11 319	ЮАО
5568	G7	Проектируемый проезд № 5169 (уч. жел.дороги, Подольских Курсантов ул.)	47 935	ЮАО

<u>Номер территории</u>	<u>Номер листа схемы</u>	<u>Наименование территории планируемого размещения объектов улично-дорожной сети города Москвы</u>	<u>Площадь территории (кв. м.)</u>	<u>Административный округ</u>
5569	G7	Проектируемый проезд № 5481 (уч. жел. дороги, Проектируемая скоростная дорога № 4 Татарово-Бирюлево)	27 176	ЮАО
5570	G7	Проектируемый проезд № 5436 (Проектируемый проезд № 4323, Проектируемый проезд № 5440)	25 585	ЮАО
5571	G7	Проектируемый проезд № 4277 (Каспийская ул., Проектируемый проезд № 4279)	48 492	ЮАО
5572	G7	Проектируемый проезд № 4279 (Деловая ул., Проектируемый проезд № 4277)	9 282	ЮАО
5574	G7	Проектируемый проезд № 5102 (Днепропетровский пр., Проектируемый проезд № 5109)	4 633	ЮАО
5575	G7	Проектируемый проезд № 262 (Проектируемый проезд № 5109, Проектируемый проезд № 257)	6 953	ЮАО
5577	G7	Проектируемый проезд т.УДС 5577 (Проезд № 5150, Днепропетровский пр.)	4 775	ЮАО
5578	G7	Проектируемый проезд № 4278 (Севанская ул., Проектируемый проезд № 4277)	23 499	ЮАО
5579	G7	Проектируемый проезд № 1662 (Бехтерева ул., Проектируемый проезд № 4277)	6 049	ЮАО
5581	G7	Проектируемый проезд № 259 (Проектируемый проезд № 5109, Проектируемый проезд № 257)	8 596	ЮАО
5582	G7	Проектируемый проезд № 5096 (Днепропетровский пр., Дорожный 1-й пр.)	16 710	ЮАО
5584	G7	Проектируемый проезд № 257 (Дорожная ул., Проектируемый проезд № 261)	54 849	ЮАО
5585	G7	Проектируемый проезд № 6414 (уч. жел. дороги, Дорожная ул.)	6 250	ЮАО
5590	G7	Проектируемый проезд № 1662 (Кавказский бульв., Севанская ул.)	30 278	ЮАО
5593	G7	Проектируемая скоростная дорога № 4 Татарово-Бирюлево (Кантемировская ул., Кавказский бульв.)	78 592	ЮАО
5595	G7	Проектируемый проезд № 4334 (Тарный пр., Проектируемый проезд № 1250)	6 910	ЮАО
5596	G7	Проектируемый проезд № 4334 (Проектируемый проезд № 5159, Тарный пр.)	4 795	ЮАО
5599	G7	Проектируемый проезд № 1670 (уч. жел. дороги, уч. жел. дороги)	4 570	ЮАО

<u>Номер территории</u>	<u>Номер листа схемы</u>	<u>Наименование территории планируемого размещения объектов улично-дорожной сети города Москвы</u>	<u>Площадь территории (кв. м.)</u>	<u>Административный округ</u>
5600	G7	Проектируемый проезд т.УДС 5600 (Дорожная ул., уч. жел.дороги)	17 827	ЮАО
5604	G7	Проектируемый проезд № 1775 (Котляковский 1-й пер., Промышленная ул.)	19 451	ЮАО
5605	G7	Проектируемый проезд № 1250 (Котляковская ул., Промышленная ул.)	19 335	ЮАО
5606	G7	Проектируемый проезд № 5159 (Котляковский 1-й пер., Проектируемый проезд № 1250)	44 079	ЮАО
5607	G7	Проектируемый проезд № 5159 (Проектируемый проезд № 1250, Варшавское шоссе)	20 287	ЮАО
5609	G7	Проектируемый проезд № 2147 (Проектируемый проезд № 1250, Каширское шоссе)	8 476	ЮАО
5636	G7	Проектируемый проезд № 5464 (Чертановская ул., Проезд № 6281)	20 277	ЮАО
5637	G7	Проектируемый проезд № 5465 (Проезд № 6281, Сумской пр.)	7 801	ЮАО
5645	G7	Проектируемый проезд т.УДС 5645 (Москворечье ул., Проектируемая скоростная дорога № 4 Татарово-Бирюлево)	4 449	ЮАО
5702	H7	Проектируемый проезд № 439 (р.Москва, Каширское шоссе)	41 848	ЮАО
5708	H7	Проектируемый проезд № 334 (Проезд № 5301, Ореховый пр.)	17 633	ЮАО
5718	H7	Внутренний пр. т.УДС 5718 (Шпиловская ул., Шпиловский пр.)	10 851	ЮАО
5761	H7	Проектируемый проезд № 4323 (Новоцарицынское шоссе, Проектируемый проезд № 1667)	91 980	ЮАО
5762	H7	Проектируемый тоннель т.УДС 5762 (Новоцарицынское шоссе, Каспийская ул.)	2 833	ЮАО
5769	H7	Проектируемый проезд № 1744 (Пролетарский просп., Кавказский бульв.)	31 444	ЮАО
5775	H7	Проектируемый проезд № 1667 (уч. жел.дороги, Каширское шоссе)	17 561	ЮАО
5781	H7	Проектируемый проезд № 4323 (Новоцарицынское шоссе, Липецкая ул.)	42 582	ЮАО
5785	H7	Проектируемый проезд т.УДС 5785 (Севанская ул., Бакинская ул.)	9 661	ЮАО

<u>Номер территории</u>	<u>Номер листа схемы</u>	<u>Наименование территории планируемого размещения объектов улично-дорожной сети города Москвы</u>	<u>Площадь территории (кв. м.)</u>	<u>Административный округ</u>
5788	H7	Проектируемый проезд № 5438 (Липецкая ул., Проектируемый проезд № 5108)	10 992	ЮАО
5807	H7	Проектируемый проезд № 105 (Каширское шоссе, Каширское шоссе)	34 575	ЮАО
5811	H7	Проектируемый проезд № 106 (Каширское шоссе, Каширское шоссе)	24 959	ЮАО
5815	H7	Проектируемый проезд т.УДС 5815 (Проектируемый проезд № 106, Каширское шоссе)	2 516	ЮАО
5816	H7	Проектируемый путепровод т.УДС 5816 (Проектируемый проезд № 106, Проезд № 439)	2 056	ЮАО
5843	I7	Внутренний пр. т.УДС 5843 (Внутренний пр. т.УДС 5842, Братеевская ул.)	1 783	ЮАО
5849	I7	Проектируемый проезд № 5402 (Борисовские Пруды ул., Проектируемый проезд № 5396)	55 717	ЮАО
5891	I7	Проектируемый проезд № 5461 (р.Городня, Проезд № 5396)	44 106	ЮАО
5892	I7	Проектируемый проезд № 5388 (Задонский пр., Гурьевский пр.)	43 510	ЮАО
5893	I7	Проектируемый проезд № 5396 (Проезд № 5396, МКАД (Юг))	55 848	ЮАО
5902	I7	Внутренний пр. т.УДС 5902 (Борисовские Пруды ул., Проезд № 334)	4 956	ЮАО
5992	G8	Проектируемый проезд № 4848 (Янгеля Академика ул., МКАД (Юго-Запад))	78 108	ЮАО
6029	G8	Проектируемый проезд № 4848 (Красного Маяка ул., Янгеля Академика ул.)	112 723	ЮАО
6035	G8	Проектируемый проезд № 5450 (Булатниковская ул., Проектируемый проезд № 5453)	25 953	ЮАО
6036	G8	Проектируемый проезд № 5453 (Востряковский пр., Проектируемый проезд № 4323)	62 560	ЮАО
6038	G8	Проектируемый проезд № 5450 (Проектируемый проезд № 5453, МКАД (Юг))	20 829	ЮАО
6039	G8	Проектируемый проезд № 5450 (Мелитопольская ул., Булатниковская ул.)	24 849	ЮАО
6043	G8	Проектируемый проезд № 5307 (Проектируемый проезд № 4323, Мелитопольская ул.)	78 936	ЮАО
6046	G8	Проектируемый проезд № 5452 (Мелитопольская ул., Проектируемый проезд № 5307)	4 538	ЮАО

<u>Номер территории</u>	<u>Номер листа схемы</u>	<u>Наименование территории планируемого размещения объектов улично-дорожной сети города Москвы</u>	<u>Площадь территории (кв. м.)</u>	<u>Административный округ</u>
6050	G8	Проектируемый проезд № 5446 (Проектируемый проезд № 4014, Подольских Курсантов ул.)	32 534	ЮАО
6051	G8	Проектируемый проезд № 5449 (Подольских Курсантов ул., Ступинский пр.)	17 183	ЮАО
6053	G8	Проектируемый проезд т.УДС 6053 (Харьковский пр., Медынская ул.)	15 287	ЮАО
6054	G8	Проектируемый проезд № 4014 (Проектируемый проезд № 5108, Медынская ул.)	32 824	ЮАО
6056	G8	Проектируемая эстакада т.УДС 6056 (Дорожная ул., Проектируемый проезд № 4323)	4 020	ЮАО
6057	G8	Проектируемый проезд № 5447 (Проектируемый проезд № 5445, Подольских Курсантов ул.)	6 939	ЮАО
6058	G8	Проектируемый проезд № 5108 (Подольских Курсантов ул., уч. жел.дороги)	51 414	ЮАО
6060	G8	Проектируемый проезд т.УДС 6060 (Проектируемый проезд № 5446, Проектируемый проезд № 5445)	1 608	ЮАО
6064	G8	Проектируемый проезд № 4323 (Подольских Курсантов ул., уч. жел.дороги)	35 550	ЮАО
6068	G8	Проектируемый проезд № 5445 (Проектируемый проезд № 5108, Проектируемый проезд № 5446)	21 217	ЮАО
6069	G8	Проектируемый проезд № 5440 (уч. жел.дороги, Проектируемый проезд № 5108)	23 748	ЮАО
6071	G8	Проектируемый проезд № 130 (Проектируемый проезд № 4579, Дорожная ул.)	23 264	ЮАО
6072	G8	Проектируемый проезд № 4579 (Варшавское шоссе, Дорожная ул.)	27 416	ЮАО
6077	G8	Проектируемый проезд № 4580 (Дорожная ул., Дорожная ул.)	14 764	ЮАО
6093	G8	Проектируемый проезд т.УДС 6093 (Газопровод ул., Кирпичные Выемки ул.)	7 643	ЮАО
6119	H8	Проектируемый проезд т.УДС 6119 (Каширское шоссе, Елецкая ул.)	24 489	ЮАО
6120	H8	Проектируемый проезд № 5441 (Шипиловский пр., Лебедянская ул.)	53 833	ЮАО
6123	H8	Проектируемый проезд № 5108 (Элеваторная ул., Липецкая ул.)	26 601	ЮАО
6128	H8	Проектируемый проезд № 5441 (Лебедянская ул., Липецкая ул.)	9 219	ЮАО

<u>Номер территории</u>	<u>Номер листа схемы</u>	<u>Наименование территории планируемого размещения объектов улично-дорожной сети города Москвы</u>	<u>Площадь территории (кв. м.)</u>	<u>Административный округ</u>
6131	H8	Проектируемый проезд № 5340 (Загорьевская ул., Липецкая ул.)	9 371	ЮАО
6147	H8	Проектируемый тоннель т.УДС 6147 (Михневская ул., Булатниковский пр.)	2 495	ЮАО
6150	H8	Проектируемый путепровод т.УДС 6150 (Лебедянская ул., Булатниковский пр.)	4 684	ЮАО
6151	H8	Проектируемый проезд № 4014 (Булатниковский пр., Булатниковская ул.)	19 027	ЮАО
6162	I8	Проектируемый проезд № 5388 (Елецкая ул., Гурьевский пр.)	5 568	ЮАО
6296	G6	Проектируемый проезд № 965 (Рощинский 1-й пр., Рощинский 4-й пр.)	21 462	ЮАО
6413	I7	Проектируемый проезд № 5302 (Проектируемый проезд № 334, Мусы Джалиля ул.)	11 253	ЮАО
6445	G6	Проектируемый проезд № 819 (Проектируемый проезд № 4848, Проектируемый проезд № 3735)	15 446	ЮАО
6448	G7	Проектируемая скоростная дорога № 4 Татарово-Бирюлево (Варшавское шоссе, уч. жел.дороги)	6 992	ЮАО
6449	G7	Проектируемая скоростная дорога № 4 Татарово-Бирюлево (Проектируемый проезд № 1250, уч. жел.дороги)	10 011	ЮАО
6450	G7	Проектируемая скоростная дорога № 4 Татарово-Бирюлево (уч. жел.дороги, Каширский пр.)	3 988	ЮАО
6451	G7	Проектируемая скоростная дорога № 4 Татарово-Бирюлево (уч. жел.дороги, Каширский пр.)	520	ЮАО
6452	G7	Проектируемая скоростная дорога № 4 Татарово-Бирюлево (Каширский пр., Проектируемый проезд № 2156)	635	ЮАО
6453	G7	Проектируемый проезд № 1250 (Варшавское шоссе, Каширский пр.)	31 451	ЮАО
6454	G7	Проектируемый проезд т.УДС 6454 (Котляковская ул., Пролетарский просп.)	12 186	ЮАО
6465	G7	Проектируемая скоростная дорога № 4 Татарово-Бирюлево (Проектируемый проезд № 4277, уч. жел.дороги)	12 148	ЮАО
6477	H6	Проектируемый проезд № 6424 (Судостроительная ул., Речников ул.)	10 838	ЮАО

<u>Номер территории</u>	<u>Номер листа схемы</u>	<u>Наименование территории планируемого размещения объектов улично-дорожной сети города Москвы</u>	<u>Площадь территории (кв. м.)</u>	<u>Административный округ</u>
6500	G7	Проектируемая скоростная дорога № 4 Татарово-Бирюлево (Котляковский 1-й пер., Котляковская ул.)	56 279	ЮАО
6526	G7	Проектируемый проезд т.УДС 6526 (Проектируемый проезд № 3888, Каширское шоссе, д.32 к.2)	4 960	ЮАО
6528	G7	Проектируемый проезд т.УДС 6528 (уч. жел.дороги, Проектируемый проезд № 1670)	6 354	ЮАО
6568	H6	Проектируемый проезд № 6423 (Речников ул., Затонная ул.)	4 641	ЮАО
6576	H7	Проектируемый проезд № 4323 (Липецкая ул., уч. жел.дороги)	28 500	ЮАО
6577	G8	Проектируемый проезд № 4323 (уч. жел.дороги, уч. жел.дороги)	85 473	ЮАО
6578	G8	Проектируемый проезд № 4323 (уч. жел.дороги, МКАД (Юг))	36 504	ЮАО
6599	G6	Проектируемый проезд № 6443 (Нагатинская ул., Нагатинский 1-й пр.)	11 414	ЮАО
6600	G6	Проектируемый проезд № 6445 (Нагатинский 1-й пр., Проектируемый проезд № 6443)	3 025	ЮАО
6601	G6	Проектируемый проезд № 6444 (Нагатинский 1-й пр., Проектируемый проезд № 6443)	2 763	ЮАО
6761	G7	Проектируемый проезд № 5440 (уч. жел.дороги, уч. жел.дороги)	1 705	ЮАО
6762	G7	Проектируемый проезд № 4819 (Радиальная 6-я ул., уч. жел.дороги)	4 047	ЮАО
6763	G8	Внутренний пр. т.УДС 6763 (Проектируемый проезд № 5440, Проектируемый проезд № 5108)	1 506	ЮАО
6764	G7	Внутренний пр. т.УДС 6764 (Проектируемый проезд № 257, Дорожный 1-й пр.)	10 808	ЮАО
6899	G7	Проектируемый проезд № 1667 (Пролетарский просп., Кантемировская ул.)	40 487	ЮАО
6907	H8	Проектируемый проезд № 4014 (Булатниковский пр., МКАД (Юг))	14 654	ЮАО
6988	G7	Проектируемая эстакада т.УДС 6988 (Каширский пр., уч. жел.дороги)	1 110	ЮАО
6989	G7	Проектируемая эстакада т.УДС 6989 (уч. жел.дороги, Каширский пр.)	1 143	ЮАО

<u>Номер территории</u>	<u>Номер листа схемы</u>	<u>Наименование территории планируемого размещения объектов улично-дорожной сети города Москвы</u>	<u>Площадь территории (кв. м.)</u>	<u>Административный округ</u>
6990	G7	Проектируемый проезд № 3689 (Каширское шоссе, Проезд № 3689)	4 470	ЮАО
7111	G7	Проектируемый проезд т.УДС 7111 (Москворечье ул., лицей)	6 715	ЮАО
7113	G7	Внутренний пр. т.УДС 7113 (Проектируемый проезд № 2156, Москворечье ул.)	8 092	ЮАО
7153	H7	Внутренний пр. т.УДС 7153 (Проектируемый проезд № 4323, Шипиловский пр.)	2 932	ЮАО
7217	H6	Проектируемый проезд № 6113 (Андропова просп., Андропова просп., д.17 к.2)	4 075	ЮАО
7218	H6	Проектируемый проезд № 6113 (Строительная ул., д.3 к.2, Судостроительная ул.)	5 756	ЮАО
7219	H6	Проектируемый проезд № 6114 (Якорная ул., Кленовый бульв.)	10 678	ЮАО
7221	H6	Проектируемый проезд № 6116 (Новинки ул., Кленовый бульв.)	9 348	ЮАО
7295	G6	Проектируемый проезд № 169 (Третье транспортное кольцо, Тульская Б. ул.)	6 976	ЮАО
7329	G7	Проектируемый проезд № 6278 (Проезд № 6281, Балаклавский просп.)	9 419	ЮАО
7330	G7	Проектируемый проезд № 6282 (Проезд № 6281, Балаклавский просп.)	3 208	ЮАО
7331	G7	Проектируемый проезд № 6283 (Проектируемый проезд № 6278, Проектируемый проезд № 6282)	5 723	ЮАО
7332	G7	Проектируемый проезд № 6284 (Проезд № 6281, Проектируемый проезд № 6283)	2 080	ЮАО
7333	H7	Проектируемый проезд № 6371 (Каширское шоссе, Проектируемый проезд № 6370)	6 997	ЮАО
7334	H7	Проектируемый проезд № 6370 (Кошкина ул., Кантемировская ул.)	12 237	ЮАО
7340	H8	Проектируемый проезд № 5337 (Шипиловский пр., Каширское шоссе)	10 615	ЮАО
7349	G7	Проектируемый проезд т.УДС 7349 (Болотниковская ул., Чонгарский бульв.)	4 706	ЮАО
7411	G8	Проектируемая эстакада т.УДС 7411 (Дорожная ул., уч. жел.дороги)	1 663	ЮАО
7580	G6	Проектируемая эстакада т.УДС 7580 (Проектируемый проезд № 819, Варшавское шоссе)	8 229	ЮАО

<u>Номер территории</u>	<u>Номер листа схемы</u>	<u>Наименование территории планируемого размещения объектов улично-дорожной сети города Москвы</u>	<u>Площадь территории (кв. м.)</u>	<u>Административный округ</u>
7581	G6	Проектируемый проезд № 2147 (Варшавское шоссе,)	135	ЮАО
7582	G6	Проектируемый тоннель т.УДС 7582 (Варшавское шоссе, Проектируемый проезд № 1819)	1 883	ЮАО
7583	G6	Проектируемый проезд № 1819 (западная граница уч. жел.дороги, вост.граница уч. жел.дороги)	337	ЮАО
7602	G7	Проектируемый проезд № 5481 (уч. жел.дороги, Проектируемый проезд № 4323)	8 101	ЮАО
7606	G7	Проектируемая эстакада т.УДС 7606 (Проектируемая эстакада т.УДС 6988, Проектируемая эстакада т.УДС 6989)	184	ЮАО
7608	H7	Проектируемая эстакада т.УДС 7608 (Каспийская ул., Проектируемый проезд № 1667)	1 467	ЮАО
7610	G8	Проектируемый тоннель т.УДС 7610 (Проектируемый проезд № 5108, Элеваторная ул.)	4 869	ЮАО
7612	G8	Проектируемый тоннель т.УДС 7612 (Проектируемый проезд № 4323, Проектируемый проезд № 4323)	5 335	ЮАО
7613	G7	Проектируемый тоннель т.УДС 7613 (Проектируемый проезд № 5440, Проектируемый проезд № 5440)	1 859	ЮАО
7620	G7	Проектируемая скоростная дорога № 4 Татарово-Бирюлево (Проектируемый тоннель т.УДС 7622, уч. жел.дороги)	1 001	ЮАО
7621	G7	Проектируемый тоннель т.УДС 7621 (Проектируемая скоростная дорога № 4 Татарово-Бирюлево, Проектируемая скоростная дорога № 4 Татарово-Бирюлево)	3 456	ЮАО
7622	G7	Проектируемый тоннель т.УДС 7622 (Проектируемый проезд № 1250, Варшавское шоссе)	2 334	ЮАО
7631	G7	Проектируемая эстакада т.УДС 7631 (Проектируемый проезд т.УДС 5600, Проектируемый проезд т.УДС 6528)	1 355	ЮАО
7636	G8	Проектируемый проезд № 4323 (сев.-вост. граница подъездной ж/д ветки, юго-зап. граница подъездной ж/д ветки)	2 360	ЮАО
7644	G7	Проектируемый тоннель т.УДС 7644 (Проектируемый проезд № 5440, Проектируемый проезд № 4819)	593	ЮАО
7719	G7	Проектируемый тоннель т.УДС 7719 (Проектируемая скоростная дорога № 4 Татарово-Бирюлево, Проектируемый проезд № 5169)	1 761	ЮАО

<u>Номер территории</u>	<u>Номер листа схемы</u>	<u>Наименование территории планируемого размещения объектов улично-дорожной сети города Москвы</u>	<u>Площадь территории (кв. м.)</u>	<u>Административный округ</u>
7720	G7	Проектируемая эстакада т.УДС 7720 (Проектируемая скоростная дорога № 4 Татарово-Бирюлево, Проектируемый проезд № 5169)	4 530	ЮАО
7730	G6	Проектируемый проезд № 5018 (уч. жел.дороги, Загородный 6-й пр.)	519	ЮАО
7794	G8	Проектируемый проезд № 5108 (уч. жел.дороги, Элеваторная ул.)	23 994	ЮАО
7796	G6	Проектируемая эстакада т.УДС 7796 (уч. жел.дороги, Проектируемый проезд № 4848)	6 707	ЮАО
7797	G6	Проектируемая эстакада т.УДС 7797 (уч. жел.дороги, уч. жел.дороги)	2 293	ЮАО
7798	G6	Проектируемый проезд № 4848 (уч. жел.дороги, Нагорный пр.)	14 442	ЮАО
7799	G6	Проектируемый проезд № 1010 (уч. жел.дороги,)	54	ЮАО
7854	G6	Внутренний пр. т.УДС 7854 (уч. жел.дороги,)	60	ЮАО
7855	H7	Проектируемый проезд № 5215 (Липецкая ул., Липецкая ул.)	15 609	ЮАО
7902	I7	Проектируемый проезд № 5396 (развязка МКАД, МКАД (Юг))	8 063	ЮАО
7903	I7	Проектируемый проезд № 5396 (Ореховый бульв., территория склада)	9 647	ЮАО
7904	I7	Проектируемый проезд № 5461 (Проезд № 5396, Проектируемый проезд № 5396)	2 691	ЮАО

ЮГО-ЗАПАДНЫЙ АДМИНИСТРАТИВНЫЙ ОКРУГ

<u>Номер территории</u>	<u>Номер листа схемы</u>	<u>Наименование территории планируемого размещения объектов улично-дорожной сети города Москвы</u>	<u>Площадь территории (кв. м.)</u>	<u>Административный округ</u>
4263	F6	Проектируемый проезд № 3849 (Кржижановского ул., Нахимовский просп.)	11 260	ЮЗАО
4354	F6	Проектируемый проезд т.УДС 4354 (Гарибальди ул., Профсоюзная ул.)	4 157	ЮЗАО
4363	F6	Проектируемый проезд № 3849 (60-летия Октября просп., Дмитрия Ульянова ул.)	39 713	ЮЗАО
4369	F6	Проектируемый проезд № 3849 (Дмитрия Ульянова ул., Кржижановского ул.)	38 794	ЮЗАО
4387	F6	Проектируемый проезд № 3849 (Гарибальди ул., Нахимовский просп.)	47 616	ЮЗАО
4590	G6	Проектируемый проезд № 4848 (Ремизова ул., Нахимовский просп.)	71 395	ЮЗАО
4591	G6	Проектируемый проезд № 460 (Ремизова ул., Проезд № 460)	10 783	ЮЗАО
4593	G6	Проектируемый проезд № 738 (Севастопольский просп., Нагорная ул.)	29 511	ЮЗАО
4605	G6	Проектируемый проезд № 1778 (Проектируемый проезд № 738, Нагорная ул.)	3 918	ЮЗАО
4606	G6	Проектируемый проезд № 1778 (Нагорная ул., Проектируемый проезд № 460)	4 099	ЮЗАО
4607	G6	Проектируемый проезд № 460 (Проектируемый проезд № 1778, Ремизова ул.)	16 742	ЮЗАО
4608	G6	Проектируемый проезд № 5104 (Севастопольский просп., Проектируемый проезд № 738)	12 154	ЮЗАО
4618	G6	Проектируемый проезд № 5104 (Карьер ул., Черемушкинская Б. ул.)	12 239	ЮЗАО
4619	G6	Проектируемый проезд № 3551а (Карьер ул., Черемушкинская Б. ул.)	12 533	ЮЗАО
4621	G6	Проектируемая эстакада т.УДС 4621 (Карьер ул., Проектируемый проезд № 3557)	1 293	ЮЗАО
4622	G6	Проектируемый проезд № 5104 (Проектируемый проезд № 5138, Карьер ул.)	8 359	ЮЗАО
4623	G6	Проектируемый проезд т.УДС 4623 (Черемушкинская Б. ул., Севастопольский просп.)	12 989	ЮЗАО
4624	G6	Проектируемый проезд № 5138 (уч. жел.дороги, 60-летия Октября просп.)	75 092	ЮЗАО
4633	G6	Проектируемый проезд № 2125 (60-летия Октября просп., Проектируемый проезд № 5138)	12 162	ЮЗАО

<u>Номер территории</u>	<u>Номер листа схемы</u>	<u>Наименование территории планируемого размещения объектов улично-дорожной сети города Москвы</u>	<u>Площадь территории (кв. м.)</u>	<u>Административный округ</u>
4664	G6	Проектируемый проезд № 3551а (Проектируемый проезд № 5138, Карьер ул.)	26 764	ЮЗАО
5427	E7	Проектируемый проезд № 5504 (Ленинский просп., Проектируемый проезд № 4858)	18 177	ЮЗАО
5428	E7	Проектируемый проезд № 4858 (Бакулева Академика ул., Проектируемый проезд № 5504)	12 194	ЮЗАО
5429	E7	Внутренний пр. т.УДС 5429 (Островитянова ул., Проектируемый проезд № 5504)	18 700	ЮЗАО
5458	F7	Проектируемый проезд № 4846 (Власова Архитектора ул., Профсоюзная ул.)	16 130	ЮЗАО
5461	F7	Проектируемый проезд № 3843 (Перекопская ул., Севастопольский просп.)	16 523	ЮЗАО
5462	F7	Проектируемый проезд № 6083 (Проектируемый проезд № 4668а, Новочеремушкинская ул.)	7 473	ЮЗАО
5463	F7	Проектируемый проезд № 4668а (Новочеремушкинская ул., Севастопольский просп.)	36 240	ЮЗАО
5470	F7	Проектируемый проезд т.УДС 5470 (Научный пр., Херсонская ул.)	3 433	ЮЗАО
5480	F7	Проектируемый проезд № 1629 (Власова Архитектора ул., Обручева ул.)	26 163	ЮЗАО
5483	F7	Проектируемый проезд № 6021 (Обручева ул., Новаторов ул.)	21 964	ЮЗАО
5501	F7	Проектируемый проезд № 5408 (Профсоюзная ул., Одоевского пр.)	35 264	ЮЗАО
5502	F7	Проектируемый проезд № 5412 (Проектируемый проезд № 5408, Проектируемый проезд № 5409)	19 773	ЮЗАО
5512	F7	Проектируемый проезд № 5414 (Ле Зуана пл., Рохотова ул.)	6 759	ЮЗАО
5518	F7	Проектируемый проезд № 5407 (Литовский бульв., Ле Зуана пл.)	9 155	ЮЗАО
5521	F7	Проектируемый проезд № 6087-1 (Саморы Машела ул., Островитянова ул.)	6 890	ЮЗАО
5527	F7	Проектируемый проезд № 4989 (Обручева ул., Миклухо-Маклая ул.)	64 530	ЮЗАО
5622	G7	Проектируемый проезд № 4848 (Нахимовский просп., Болотниковская ул.)	29 400	ЮЗАО
5669	G7	Проектируемый проезд № 4848 (Красного Маяка ул., территория дет.сада)	106 144	ЮЗАО

<u>Номер территории</u>	<u>Номер листа схемы</u>	<u>Наименование территории планируемого размещения объектов улично-дорожной сети города Москвы</u>	<u>Площадь территории (кв. м.)</u>	<u>Административный округ</u>
5675	G7	Проектируемый проезд № 4848 (Болотниковская ул., Каховка ул.)	34 029	ЮЗАО
5680	G7	Проектируемый проезд № 4848 (Каховка ул., Юшуньская Б. ул.)	24 847	ЮЗАО
5934	F8	Проектируемый проезд № 552 (уч. жел. дороги, Новобутовская ул.)	38 139	ЮЗАО
5937	F8	Внутренний пр. т.УДС 5937 (Бутовская Б. ул., Джанкойская ул.)	10 494	ЮЗАО
5938	F8	Проектируемый проезд № 6074 (Изюмская ул., Проектируемый проезд № 6075)	10 912	ЮЗАО
5940	F8	Проектируемый проезд № 6075 (Проектируемый проезд № 359, Краснолиманская ул.)	18 879	ЮЗАО
5941	F8	Проектируемый проезд № 313 (Синельниковская ул., Бутовская Б. ул.)	6 517	ЮЗАО
5954	F8	Проектируемый проезд № 359 (Изюмская ул., Проектируемый проезд № 552)	16 973	ЮЗАО
5957	F8	Проектируемый проезд № 6076 (Изюмская ул., Проектируемый проезд № 6075)	7 708	ЮЗАО
5960	F8	Проектируемый проезд № 6075 (Изюмская ул., Проектируемый проезд № 359)	29 584	ЮЗАО
5984	F8	Проектируемый проезд № 578 (Дмитрия Донского бульв., Проектируемый проезд № 552)	47 380	ЮЗАО
5990	F8	Проектируемый проезд № 566 (Поляны ул., пашня)	15 113	ЮЗАО
6010	F8	Внутренний пр. т.УДС 6010 (Поляны ул., Бартеновская ул.)	4 736	ЮЗАО
6017	F8	Проектируемый проезд № 659 (Поляны ул., Бартеновская ул.)	21 282	ЮЗАО
6027	F8	Проектируемый проезд № 5409 (Проектируемый проезд № 5408, Проектируемый проезд № 5412)	11 330	ЮЗАО
6098	G8	Проектируемый проезд № 552 (Варшавское шоссе, Миргородский пр.)	107 076	ЮЗАО
6099	G8	Проектируемый проезд т.УДС 6099 (уч. жел. дороги, Варшавское шоссе)	15 968	ЮЗАО
6101	G8	Проектируемый проезд № 313 (Проектируемый проезд т.УДС 6099, Синельниковская ул.)	4 170	ЮЗАО
6163	E9	Проектируемый проезд № 640 (Семенова Академика ул., Лазарева Адмирала ул.)	7 059	ЮЗАО

<u>Номер территории</u>	<u>Номер листа схемы</u>	<u>Наименование территории планируемого размещения объектов улично-дорожной сети города Москвы</u>	<u>Площадь территории (кв. м.)</u>	<u>Административный округ</u>
6164	E9	Проектируемый проезд № 6461 (Семенова Академика ул., Новопотаповский пр.)	10 781	ЮЗАО
6167	E9	Проектируемый проезд № 6462 (Проектируемый проезд № 651, Остафьевская ул.)	13 398	ЮЗАО
6168	E9	Проектируемый проезд № 672 (Кадырова ул., Проектируемый проезд № 6463)	29 120	ЮЗАО
6169	E9	Проектируемый проезд № 6463 (Проектируемый проезд № 672, Лазарева Адмирала ул.)	4 943	ЮЗАО
6170	E9	Проектируемый проезд № 678 (Семенова Академика ул., Семенова Академика ул.)	34 556	ЮЗАО
6172	E9	Проектируемый проезд № 6463 (Проектируемый проезд № 6461, Проектируемый проезд № 672)	1 015	ЮЗАО
6173	E9	Проектируемый проезд № 6463 (Проектируемый проезд № 6461, Проектируемый проезд № 672)	1 040	ЮЗАО
6174	E9	Проектируемый проезд № 6463 (Проектируемый проезд № 672, Проектируемый проезд № 6462)	3 108	ЮЗАО
6176	F9	Проектируемый проезд № 1111 (Внутренний пр. т.УДС 6190, Варшавское шоссе)	39 410	ЮЗАО
6177	F9	Проектируемый проезд № 1112 (городская черта, Варшавское шоссе)	12 369	ЮЗАО
6181	F9	Проектируемый проезд № 197 (Проектируемый проезд № 185, Варшавское шоссе)	18 864	ЮЗАО
6182	F9	Проектируемый проезд № 185 (Мелитопольская 2-я ул., Проектируемый проезд № 191)	40 125	ЮЗАО
6183	F9	Проектируемый проезд № 189 (Проектируемый проезд № 188, Проектируемый проезд № 191)	7 677	ЮЗАО
6184	F9	Проектируемый проезд т.УДС 6184 (Проектируемый проезд № 188, Проектируемый проезд № 191)	4 423	ЮЗАО
6185	F9	Внутренний пр. т.УДС 6185 (Внутренний пр. т.УДС 6190, Проектируемый проезд № 188)	2 261	ЮЗАО
6186	F9	Проектируемый проезд № 1110 (Проектируемый проезд № 188, Проектируемый проезд № 191)	9 120	ЮЗАО
6187	F9	Проектируемый проезд № 1110 (Проектируемый проезд № 191, Варшавское шоссе)	3 114	ЮЗАО
6188	F9	Проектируемый проезд № 1136 (Проектируемый проезд № 1122, Проектируемый проезд № 1126)	8 706	ЮЗАО
6189	F9	Проектируемый проезд № 188 (Проектируемый проезд № 185, Проектируемый проезд № 1111)	30 245	ЮЗАО

<u>Номер территории</u>	<u>Номер листа схемы</u>	<u>Наименование территории планируемого размещения объектов улично-дорожной сети города Москвы</u>	<u>Площадь территории (кв. м.)</u>	<u>Административный округ</u>
6190	F9	Внутренний пр. т.УДС 6190 (Внутренний пр. т.УДС 6185, Проектируемый проезд № 1112)	11 482	ЮЗАО
6193	F9	Проектируемый проезд № 666 (Миргородская ул., Миргородский 1-й пер.)	9 217	ЮЗАО
6198	F9	Проектируемый проезд № 1126 (Проектируемый проезд № 1120, Проектируемый проезд № 1129)	60 045	ЮЗАО
6199	F9	Внутренний пр. т.УДС 6199 (Проектируемый проезд № 1122, Проектируемый проезд № 1126)	7 585	ЮЗАО
6200	F9	Проектируемый проезд № 1125 (Проектируемый проезд № 661, городская черта)	57 575	ЮЗАО
6201	F9	Внутренний пр. т.УДС 6201 (Проектируемый проезд № 1125, Проектируемый проезд № 1114)	9 867	ЮЗАО
6202	F9	Проектируемый проезд № 1114 (Проектируемый проезд № 1125, городская черта)	27 086	ЮЗАО
6203	F9	Проектируемый проезд № 1114 (Проектируемый проезд № 1126, Проектируемый проезд № 1122)	5 739	ЮЗАО
6204	F9	Проектируемый проезд № 1121 (Проектируемый проезд № 1114, Проектируемый проезд № 1120)	10 778	ЮЗАО
6205	F9	Проектируемый проезд № 1120 (Проектируемый проезд № 1121, Проектируемый проезд № 1126)	12 708	ЮЗАО
6206	F9	Проектируемый проезд № 1122 (Проектируемый проезд № 1114, Проектируемый проезд № 1114)	57 388	ЮЗАО
6207	F9	Внутренний пр. т.УДС 6207 (Проектируемый проезд № 1122, Проектируемый проезд № 1126)	7 639	ЮЗАО
6208	F9	Проектируемый проезд № 1114 (Проектируемый проезд № 1126, Проектируемый проезд № 1125)	3 038	ЮЗАО
6209	F9	Проектируемый проезд № 1128 (Проектируемый проезд № 1122, Проектируемый проезд № 1126)	6 152	ЮЗАО
6210	F9	Внутренний пр. т.УДС 6210 (Внутренний пр. т.УДС 6201, Внутренний пр. т.УДС 6213)	7 387	ЮЗАО
6211	F9	Проектируемый проезд № 1112 (Внутренний пр. т.УДС 6190, городская черта)	5 620	ЮЗАО
6213	F9	Внутренний пр. т.УДС 6213 (Проектируемый проезд № 1125, городская черта)	6 961	ЮЗАО
6214	F9	Внутренний пр. т.УДС 6214 (Внутренний пр. т.УДС 6213, городская черта)	3 877	ЮЗАО
6231	F9	Проектируемый проезд № 1115 (Проектируемый проезд № 1113, Проектируемый проезд № 663)	15 309	ЮЗАО

<u>Номер территории</u>	<u>Номер листа схемы</u>	<u>Наименование территории планируемого размещения объектов улично-дорожной сети города Москвы</u>	<u>Площадь территории (кв. м.)</u>	<u>Административный округ</u>
6232	F9	Проектируемый проезд № 1119 (Проектируемый проезд № 1113, Проектируемый проезд № 663)	6 245	ЮЗАО
6233	F9	Проектируемый проезд № 663 (Проектируемый проезд № 1114, Проектируемый проезд № 1125)	40 044	ЮЗАО
6234	F9	Проектируемый проезд № 1113 (Проектируемый проезд № 1114, Проектируемый проезд № 670)	38 168	ЮЗАО
6235	F9	Проектируемый проезд № 1114 (Проектируемый проезд № 1122, Чечерский пр.)	49 310	ЮЗАО
6236	F9	Проектируемый проезд № 1129 (Проектируемый проезд № 1122, Проектируемый проезд № 1126)	32 945	ЮЗАО
6238	F9	Проектируемый проезд № 670 (Чечерский пр., Проектируемый проезд № 661)	14 457	ЮЗАО
6239	F9	Проектируемый проезд № 661 (Проектируемый проезд № 670, Проектируемый проезд № 1125)	29 107	ЮЗАО
6248	F9	Проектируемый проезд № 651 (Проектируемый проезд № 672, Остафьевская ул.)	19 018	ЮЗАО
6249	F9	Проектируемый проезд № 651 (Проектируемый проезд № 678, Проектируемый проезд № 672)	12 310	ЮЗАО
6256	F9	Проектируемый проезд № 6417 (Проектируемый проезд № 672, Остафьевская ул.)	8 362	ЮЗАО
6257	F9	Проектируемый проезд № 6465 (Остафьевская ул., Остафьевская ул.)	16 395	ЮЗАО
6260	G9	Проектируемый проезд № 828 (Варшавское шоссе, Проектируемый проезд № 728)	69 528	ЮЗАО
6261	G9	Проектируемый проезд № 831 (Проектируемый проезд № 829, Проектируемый проезд № 828)	14 393	ЮЗАО
6262	G9	Проектируемый проезд № 833 (Проектируемый проезд № 829, Проектируемый проезд № 828)	11 627	ЮЗАО
6264	G9	Проектируемый проезд № 734 (Проектируемый проезд № 6420, городская черта)	15 168	ЮЗАО
6265	G9	Проектируемый проезд № 824 (Проектируемый проезд № 728, Проектируемый проезд № 825)	19 934	ЮЗАО
6266	G9	Проектируемый проезд № 728 (Варшавское шоссе, Проектируемый проезд № 828)	85 994	ЮЗАО
6267	G9	Проектируемый проезд № 825 (Варшавское шоссе, Проектируемый проезд № 6418)	8 195	ЮЗАО
6270	G9	Проектируемый проезд № 826 (Типографская ул., Проектируемый проезд № 728)	7 598	ЮЗАО

<u>Номер территории</u>	<u>Номер листа схемы</u>	<u>Наименование территории планируемого размещения объектов улично-дорожной сети города Москвы</u>	<u>Площадь территории (кв. м.)</u>	<u>Административный округ</u>
6271	G9	Проектируемый проезд № 829 (Варшавское шоссе, Проектируемый проезд № 728)	86 513	ЮЗАО
6273	G9	Внутренний пр. т.УДС 6273 (Проектируемый проезд № 828, Проектируемый проезд № 734)	18 780	ЮЗАО
6283	G9	Проектируемый проезд № 122 (Варшавское шоссе, Мелитопольская 2-я ул.)	21 900	ЮЗАО
6286	G9	Проектируемый проезд № 189 (Проектируемый проезд № 191, Варшавское шоссе)	2 905	ЮЗАО
6287	G9	Проектируемый проезд № 191 (Проектируемый проезд № 197, Проектируемый проезд № 1111)	33 671	ЮЗАО
6412	F8	Проектируемый проезд № 585 (Дмитрия Донского бульв., Новобутовская ул.)	15 987	ЮЗАО
6427	F7	Проектируемый проезд № 5415 (Соловьинный пр., Севастопольский просп.)	19 573	ЮЗАО
6478	F9	Проектируемый проезд № 191 (Проектируемый проезд № 1111, Проектируемый проезд № 1112)	5 838	ЮЗАО
6479	G9	Проектируемый проезд т.УДС 6479 (Варшавское шоссе, Проектируемый проезд № 728)	14 238	ЮЗАО
6480	G9	Проектируемый проезд № 6418 (Проектируемый проезд № 728, Проектируемый проезд № 829)	48 830	ЮЗАО
6481	G9	Проектируемый проезд № 6418 (Проектируемый проезд № 829, Проектируемый проезд № 828)	11 756	ЮЗАО
6482	F9	Проектируемый проезд № 6421 (Проектируемый проезд № 829, Проектируемый проезд № 828)	14 058	ЮЗАО
6483	G9	Проектируемый проезд № 731 (Проектируемый проезд № 728, Проектируемый проезд № 6418)	15 645	ЮЗАО
6484	G9	Проектируемый проезд № 6419 (Варшавское шоссе, Проектируемый проезд № 824)	3 487	ЮЗАО
6485	G9	Проектируемый проезд № 6419 (Проектируемый проезд № 824, Проектируемый проезд № 6418)	5 064	ЮЗАО
6486	G9	Проектируемый проезд № 6420 (Проектируемый проезд № 828, Проектируемый проезд № 828)	22 290	ЮЗАО
6511	E9	Проектируемый проезд № 678 (Семенова Академика ул., городская черта)	9 588	ЮЗАО
6512	E9	Внутренний пр. т.УДС 6512 (Семенова Академика ул., Семенова Академика ул.)	7 252	ЮЗАО
6513	E9	Внутренний пр. т.УДС 6513 (Новопотаповский пр., Остафьевская ул.)	7 961	ЮЗАО

<u>Номер территории</u>	<u>Номер листа схемы</u>	<u>Наименование территории планируемого размещения объектов улично-дорожной сети города Москвы</u>	<u>Площадь территории (кв. м.)</u>	<u>Административный округ</u>
6583	G6	Проектируемый проезд № 6480 (Проектируемый проезд т.УДС 4623, Черемушкинская Б. ул.)	7 041	ЮЗАО
6593	G8	Проектируемый проезд № 585 (Новобутовская ул., Проектируемый проезд № 552)	5 120	ЮЗАО
6689	F6	Внутренний пр. т.УДС 6689 (Власова Архитектора ул., Проектируемый проезд № 3849)	1 960	ЮЗАО
6743	E9	Проектируемый проезд № 6464 (Остафьевская ул., Проектируемый проезд № 6465)	4 394	ЮЗАО
6901	G7	Внутренний пр. т.УДС 6901 (Нахимовский просп., Керченская ул.)	8 203	ЮЗАО
6995	G7	Проектируемый проезд № 4715 (Юшуньская Б. ул., Юшуньская Б. ул.)	4 200	ЮЗАО
7114	F7	Проектируемый проезд № 5414 (Рохотова ул., Новоясеневский просп.)	7 123	ЮЗАО
7211	F6	Проектируемый проезд № 6089 (Марии Ульяновой ул., Кравченко ул.)	8 504	ЮЗАО
7212	F6	Проектируемый проезд № 6088 (Марии Ульяновой ул., Кравченко ул.)	5 932	ЮЗАО
7213	G6	Проектируемый проезд т.УДС 7213 (Вавилова ул., железнодорожный тупик)	2 009	ЮЗАО
7228	G6	Проектируемый проезд № 5018 (уч. жел. дороги, Нагорная ул.)	652	ЮЗАО
7352	E7	Проектируемый проезд № 6259 (Варги Академика ул., Виноградова Академика ул.)	7 796	ЮЗАО
7584	G6	Проектируемая эстакада т.УДС 7584 (Проектируемый проезд № 3557, Проектируемый проезд № 5138)	4 829	ЮЗАО
7614	G8	Проектируемая эстакада т.УДС 7614 (Проектируемый проезд № 552, Проектируемый проезд т.УДС 6099)	1 209	ЮЗАО
7792	F9	Проектируемая эстакада т.УДС 7792 (Миргородский 1-й пер., уч. жел. дороги)	240	ЮЗАО
7793	F9	Проектируемая эстакада т.УДС 7793 (Миргородский 1-й пер., Мелитопольская 2-я ул.)	1 692	ЮЗАО
7880	F9	Проектируемый проезд № 6375 (Мелитопольская 2-я ул., Проектируемый проезд № 197)	7 617	ЮЗАО
7881	F9	Проектируемый проезд т.УДС 7881 (ручей, городская черта)	13 780	ЮЗАО

ЗАПАДНЫЙ АДМИНИСТРАТИВНЫЙ ОКРУГ

<u>Номер территории</u>	<u>Номер листа схемы</u>	<u>Наименование территории планируемого размещения объектов улично-дорожной сети города Москвы</u>	<u>Площадь территории (кв. м.)</u>	<u>Административный округ</u>
692	D4	Проектируемый проезд № 5019 (МКАД (Северо-Запад 2), Мякининская 4-я ул.)	7 127	ЗАО
1935	D5	Проектируемый проезд № 2105 (Ивана Франко ул., Молодогвардейская ул.)	9 415	ЗАО
1946	D5	Проектируемый проезд № 4745 (Василия Ботылева ул., городская черта)	7 491	ЗАО
1952	D5	Проектируемый проезд № 500 (Новорублевская ул., Новолучанская ул.)	4 140	ЗАО
1957	D5	Проектируемый проезд № 499 (Крылатская ул., МКАД (Запад))	31 665	ЗАО
2013	E5	Внутренний пр. т.УДС 2013 (Филевский бульв., р.Москва)	18 103	ЗАО
2083	E5	Проектируемый проезд № 1341 (Кастанаевская ул., Филевская М. ул.)	6 677	ЗАО
2223	F5	Проектируемый проезд № 2304 (уч. жел.дороги, Проектируемая эстакада т.УДС 7070)	26 362	ЗАО
2268	F5	Проектируемый проезд № 2123 (Филевская Б. ул., Проектируемый проезд № 125)	12 291	ЗАО
2269	F5	Проектируемый проезд № 2123 (Проектируемый проезд № 1527, Проектируемый проезд № 125)	5 701	ЗАО
2304	F5	Проектируемый проезд № 4420 (Бережковская наб., Киевский вокзал)	3 833	ЗАО
2319	F5	Проектируемый проезд № 3424 (Воробьевское шоссе, Мосфильмовский 2-й пер.)	31 374	ЗАО
2324	F5	Проектируемый проезд № 1968 (Кутузовский просп., Дорогомиловская Б. ул.)	1 529	ЗАО
2325	F5	Проектируемый проезд № 3583 (Тараса Шевченко наб., Кутузовский просп.)	15 446	ЗАО
2363	F5	Проектируемый проезд № 1824 (Третье транспортное кольцо, Проектируемый проезд № 2017)	24 577	ЗАО
2366	F5	Проектируемый проезд № 118 (Тараса Шевченко наб., Кутузовский просп.)	2 616	ЗАО
2401	F5	Проектируемый проезд № 2304 (Проектируемая эстакада т.УДС 7070, уч. жел.дороги)	7 209	ЗАО
2404	F5	Проектируемый проезд № 107 (Багратионовский пр., Промышленный пр.)	5 289	ЗАО

<u>Номер территории</u>	<u>Номер листа схемы</u>	<u>Наименование территории планируемого размещения объектов улично-дорожной сети города Москвы</u>	<u>Площадь территории (кв. м.)</u>	<u>Административный округ</u>
2407	F5	Проектируемый проезд № 1954 (Тучковская ул., Багратионовский пр.)	6 120	ЗАО
2408	F5	Проектируемая скоростная дорога № 2 Очаково-Мытищи (Проектируемый проезд № 86, уч. жел. дороги)	29 304	ЗАО
2409	F5	Проектируемая скоростная дорога № 2 Очаково-Мытищи (уч. жел. дороги, Барклая ул.)	8 058	ЗАО
2410	F5	Проектируемая скоростная дорога № 2 Очаково-Мытищи (Барклая ул., Кутузовский просп.)	34 537	ЗАО
2411	F5	Проектируемый проезд № 1009 (Ермолова Генерала ул., Барклая ул.)	11 413	ЗАО
2414	F5	Проектируемый проезд № 1624 (уч. жел. дороги, Ермолова Генерала ул.)	2 591	ЗАО
2415	F5	Проектируемый проезд т.УДС 2415 (Неверовского ул., Кутузовский просп.)	5 581	ЗАО
2419	F5	Проектируемый проезд № 1009 (1812 года ул., Ермолова Генерала ул.)	9 656	ЗАО
2422	F5	Проектируемый проезд № 1527 (Проектируемый проезд № 2123, Новозаводская ул.)	3 957	ЗАО
2433	F5	Проектируемый проезд № 1672 (Филевская Б. ул., Береговой пр.)	13 763	ЗАО
2434	F5	Проектируемый проезд № 2017 (Береговой пр., Проектируемый проезд № 1824)	61 841	ЗАО
2435	F5	Проектируемый проезд № 125 (Проектируемый проезд № 2017, Багратионовский пр.)	9 889	ЗАО
4056	D6	Проектируемый проезд № 642а (Неделина Маршала ул., Кубинка ул.)	4 300	ЗАО
4071	D6	Проектируемый проезд № 1901 (Витебская ул., Сколковское шоссе)	10 164	ЗАО
4078	D6	Проектируемый проезд № 5559 (Рябиновая ул., Троекуровский пр.)	13 877	ЗАО
4080	D6	Проектируемый проезд № 1901 (Троекуровский пр., Витебская ул.)	13 955	ЗАО
4082	E6	Проектируемый проезд № 1608 (Мосфильмовская ул., Винницкая ул.)	19 378	ЗАО
4087	E6	Проектируемый проезд № 4931 (Минская ул., уч. жел. дороги)	69 733	ЗАО

<u>Номер территории</u>	<u>Номер листа схемы</u>	<u>Наименование территории планируемого размещения объектов улично-дорожной сети города Москвы</u>	<u>Площадь территории (кв. м.)</u>	<u>Административный округ</u>
4089	Е6	Проектируемый проезд № 1636 (Минская ул., Веерная ул.)	47 778	ЗАО
4098	Е6	Проектируемый проезд № 1454 (Кременчугская ул., Проектируемый проезд № 5186)	8 227	ЗАО
4099	Е6	Проектируемый проезд т.УДС 4099 (Проектируемый проезд № 1454, Проектируемый проезд № 5186)	1 768	ЗАО
4111	Е6	Проектируемый проезд № 1445 (Ивана Франко ул., Рублевское шоссе)	28 513	ЗАО
4112	Е6	Проектируемый проезд № 5185 (Кременчугская ул., Нежинская ул.)	11 154	ЗАО
4113	Е6	Проектируемый проезд № 1432 (Аминьевское шоссе, Проектируемый проезд № 3621)	13 571	ЗАО
4116	Е6	Проектируемый проезд № 656 (Верейская ул., Проектируемый проезд № 1432)	43 052	ЗАО
4119	Е6	Проектируемый проезд № 4162 (Можайское шоссе, Проектируемый проезд № 654)	8 485	ЗАО
4120	Е6	Проектируемый проезд № 656 (Рябиновая ул., Верейская ул.)	5 767	ЗАО
4122	Е6	Проектируемый проезд № 654 (Гжатская ул., Рябиновая ул.)	16 358	ЗАО
4125	Е6	Проектируемый проезд № 654 (Аминьевское шоссе, Гжатская ул.)	17 843	ЗАО
4136	Е6	Проектируемый проезд № 3658 (Екатерины Будановой ул., Рублевское шоссе)	39 118	ЗАО
4138	Е6	Проектируемый проезд № 654 (Рябиновая ул., Дорогобужская ул.)	8 178	ЗАО
4148	Е6	Проектируемый проезд № 739 (Проектируемый проезд № 3769, Лобачевского ул.)	23 612	ЗАО
4151	Е6	Проектируемый проезд № 1656 (Матвеевская ул., Проектируемый проезд № 4931)	14 471	ЗАО
4153	Е6	Проектируемый проезд № 5290 (Проектируемый проезд № 1432, Рябиновая ул.)	20 069	ЗАО
4154	Е6	Проектируемый проезд № 6000 (Проектируемый проезд № 1438, Рябиновая ул.)	87 602	ЗАО
4155	Е6	Проектируемый проезд № 1438 (Проектируемый проезд № 1432, Проектируемый проезд № 1433)	6 824	ЗАО
4156	Е6	Проектируемый проезд № 1433 (Дорохова Генерала ул., Проектируемый проезд № 1438)	71 572	ЗАО

<u>Номер территории</u>	<u>Номер листа схемы</u>	<u>Наименование территории планируемого размещения объектов улично-дорожной сети города Москвы</u>	<u>Площадь территории (кв. м.)</u>	<u>Административный округ</u>
4160	Е6	Проектируемый проезд № 3621 (Проектируемый проезд № 1432, Дорохова Генерала ул.)	11 213	ЗАО
4163	Е6	Проектируемый проезд № 1656 (Проектируемый проезд № 4931, Аминьевское шоссе)	42 122	ЗАО
4164	Е6	Проектируемый проезд № 4931 (подъездная ж/д ветка, уч. жел. дороги)	27 232	ЗАО
4166	Е6	Проектируемый проезд № 4931 (Аминьевское шоссе, Дорохова Генерала ул.)	43 540	ЗАО
4167	Е6	Проектируемый проезд № 1438 (Проектируемый проезд № 1433, Дорохова Генерала ул.)	30 349	ЗАО
4169	Е6	Проектируемый проезд № 1439 (Проектируемый проезд № 1656, Очаковское шоссе)	10 151	ЗАО
4171	Е6	Проектируемый проезд № 5287 (Проектируемый проезд № 656, Проектируемый проезд № 1432)	11 862	ЗАО
4173	Е6	Проектируемый проезд № 1656 (Проектируемый проезд № 3520, Стройкомбината пр.)	16 247	ЗАО
4175	Е6	Проектируемый проезд № 1432 (Матвеевская ул., Аминьевское шоссе)	4 609	ЗАО
4176	Е6	Проектируемый проезд № 3520 (Очаковское шоссе, Рябиновая ул.)	40 864	ЗАО
4177	Е6	Внутренний пр. т.УДС 4177 (Верейская ул., Проектируемый проезд № 5287)	1 464	ЗАО
4179	Е6	Проектируемый проезд № 1432 (Проектируемый проезд № 3621, Проектируемый проезд № 5290)	40 045	ЗАО
4180	Е6	Проектируемый проезд № 317 (Олимпийской Деревни пр., Никулинская ул.)	9 784	ЗАО
4185	Д6	Проектируемый проезд № 5320 (Проезд № 5320, МКАД (Запад))	14 946	ЗАО
4189	Е6	Проектируемый проезд № 5320 (Проезд № 5822, территория завода)	11 004	ЗАО
4191	Е6	Проектируемый проезд № 2192 (Проектируемый проезд № 3658, Проектируемый проезд № 671)	7 007	ЗАО
4193	Е6	Проектируемый проезд № 5186 (Давыдовская ул., Кременчугская ул.)	24 691	ЗАО
4204	Е6	Проектируемый проезд № 2213 (Проезд № 2213, МКАД (Запад))	17 940	ЗАО
4210	Е6	Внутренний пр. т.УДС 4210 (Мичуринский просп., Олимпийской Деревни пр.)	10 304	ЗАО

<u>Номер территории</u>	<u>Номер листа схемы</u>	<u>Наименование территории планируемого размещения объектов улично-дорожной сети города Москвы</u>	<u>Площадь территории (кв. м.)</u>	<u>Административный округ</u>
4211	Е6	Проектируемый проезд № 292 (Боровское шоссе, Олимпийской Деревни пр.)	12 585	ЗАО
4212	Е6	Проектируемый проезд № 5411 (Проектируемый проезд № 292, Покрышкина ул.)	13 798	ЗАО
4220	Е6	Проектируемый проезд № 739 (Винницкая ул., Проектируемый проезд № 3769)	40 951	ЗАО
4222	Е6	Проектируемый проезд № 3521 (Очаковское шоссе, Проектируемый проезд № 3520)	11 539	ЗАО
4224	Е6	Проектируемый проезд № 1523 (Озерная ул., Мичуринский просп.)	20 001	ЗАО
4225	Е6	Проектируемый проезд № 2135 (Наташи Ковшовой ул., Очаковская Б. ул.)	5 230	ЗАО
4235	Е6	Проектируемый проезд № 3769 (Проезд № 3631, Проектируемый проезд № 739)	24 114	ЗАО
4236	Е6	Проектируемый проезд № 2135 (Очаковская Б. ул., Озерная ул.)	4 310	ЗАО
4237	Е6	Проектируемый проезд № 3636 (Очаковское шоссе, Дорохова Генерала ул.)	9 005	ЗАО
4239	Е6	Проектируемый проезд № 1656 (Стройкомбината пр., Аминьевское шоссе)	30 547	ЗАО
4335	Ф6	Проектируемый проезд т.УДС 4335 (Проектируемый проезд № 2304, Минская ул.)	39 101	ЗАО
4336	Ф6	Проектируемый проезд № 2304 (уч. жел.дороги, Проектируемый проезд т.УДС 4335)	44 596	ЗАО
4339	Ф6	Проектируемый проезд № 1827 (Пудовкина ул., Проектируемый проезд № 3424)	13 256	ЗАО
4378	Ф6	Проектируемый проезд № 3538 (Мичуринский просп., Проезд № 616)	29 358	ЗАО
5226	В7	Проектируемый проезд № 308 (Боровское шоссе, территория дет.сада)	4 199	ЗАО
5245	С7	Проектируемый проезд № 6101 (Насосная ул., Проектируемый проезд № 398)	2 466	ЗАО
5252	С7	Проектируемый проезд № 398 (Рейсовая 2-я ул., Рейсовая 3-я ул.)	8 403	ЗАО
5263	С7	Проектируемый проезд № 6103 (Заветная ул., городская черта)	1 394	ЗАО
5265	С7	Проектируемый проезд № 398 (Рассказовская ул., Насосная ул.)	11 354	ЗАО

<u>Номер территории</u>	<u>Номер листа схемы</u>	<u>Наименование территории планируемого размещения объектов улично-дорожной сети города Москвы</u>	<u>Площадь территории (кв. м.)</u>	<u>Административный округ</u>
5275	С7	Проектируемый проезд т.УДС 5275 (Пилотская ул., Проектируемый проезд т.УДС 5276)	3 282	ЗАО
5276	С7	Проектируемый проезд т.УДС 5276 (Пилотская ул., Внуковская 1-я ул.)	2 281	ЗАО
5278	С7	Проектируемый проезд № 518 (Проектируемый проезд № 295, Федосьино ул.)	61 138	ЗАО
5285	С7	Проектируемый проезд № 400 (Внуковская Б. ул., Центральная ул. (пос.Внуково))	8 849	ЗАО
5294	С7	Проектируемый проезд № 6106 (Боровское шоссе, Внуковское шоссе)	20 539	ЗАО
5297	Д7	Проектируемый проезд № 2213 (Матросова ул., уч. жел.дороги)	9 325	ЗАО
5307	Д7	Проектируемый проезд № 740 (Авиаторов ул., Новопеределкинская ул.)	67 175	ЗАО
5314	Д7	Проектируемый проезд № 2213 (уч. жел.дороги, Проектируемый проезд № 5501)	23 210	ЗАО
5316	Д7	Проектируемый проезд № 6475 (Проектируемый проезд № 2213, Боровское шоссе)	5 412	ЗАО
5317	Д7	Проектируемый проезд № 5167 (Проектируемый проезд № 5501, Боровское шоссе)	31 825	ЗАО
5326	Д7	Внутренний пр. т.УДС 5326 (Проектируемый проезд № 635, Проектируемый проезд № 635)	5 840	ЗАО
5327	Д7	Проектируемый проезд № 635 (Новопеределкинская ул., Проектируемый проезд № 636)	19 137	ЗАО
5329	Д7	Проектируемый проезд № 636 (Новоорловская ул., Староорловская ул.)	23 229	ЗАО
5330	Д7	Проектируемый проезд № 635 (Проектируемый проезд № 636, Проектируемый проезд № 636)	48 713	ЗАО
5332	Д7	Проектируемый проезд № 663а (Приречная ул., Проектируемый проезд № 71)	24 650	ЗАО
5336	Д7	Проектируемый проезд № 5167 (Новомещерский пр., уч. жел.дороги)	6 760	ЗАО
5344	Д7	Внутренний пр. т.УДС 5344 (р.Сетунь, Боровское шоссе)	10 535	ЗАО
5351	Д7	Проектируемый проезд № 387 (Новоорловская ул., городская черта)	956	ЗАО
5354	Д7	Проектируемый проезд № 5167 (Лазенки 1-я ул., городская черта)	21 530	ЗАО

<u>Номер территории</u>	<u>Номер листа схемы</u>	<u>Наименование территории планируемого размещения объектов улично-дорожной сети города Москвы</u>	<u>Площадь территории (кв. м.)</u>	<u>Административный округ</u>
5388	D7	Проектируемый проезд № 6246 (Новые Сады 6-я ул., Лукинская ул.)	3 707	ЗАО
5401	E7	Проектируемый проезд т.УДС 5401 (Анохина Академика ул., Ленинский просп.)	3 274	ЗАО
5403	E7	Проектируемый проезд № 68 (МКАД (Запад), Дачно-Мещерский 1-й пр.)	6 391	ЗАО
5405	E7	Проектируемый проезд т.УДС 5405 (Проектируемый проезд № 4200, МКАД (Запад))	2 529	ЗАО
5422	E7	Внутренний пр. т.УДС 5422 (Боровское шоссе, Проектируемый проезд № 634)	9 390	ЗАО
5423	E7	Внутренний пр. т.УДС 5423 (Проектируемый проезд № 634, Внутренний пр. т.УДС 5422)	3 826	ЗАО
5426	E7	Проектируемый проезд № 4858 (Анохина Академика ул., Ленинский просп.)	4 719	ЗАО
5436	E7	Проектируемый проезд № 634 (Востряковское шоссе, МКАД (Запад))	45 188	ЗАО
5443	E7	Проектируемый проезд № 4200 (Проектируемый проезд № 2213, МКАД (Запад))	16 970	ЗАО
5447	E7	Проектируемый проезд № 4858 (Боровское шоссе, Покрышкина ул.)	15 918	ЗАО
6307	D7	Проектируемый проезд т.УДС 6307 (Новомещерский пр., Проектируемый проезд № 5167)	2 908	ЗАО
6317	E5	Проектируемый тоннель т.УДС 6317 (р.Москва, Филевская Б. ул.)	23 430	ЗАО
6318	F5	Проектируемый проезд № 86 (1812 года ул., Проектируемый проезд № 1824)	9 068	ЗАО
6374	D6	Проектируемый проезд № 652а (Кубинка ул., Неделина Маршала ул.)	4 507	ЗАО
6398	D5	Проектируемый проезд т.УДС 6398 (Василия Ботылева ул., Новолучанская ул.)	3 735	ЗАО
6435	F5	Проектируемый проезд т.УДС 6435 (Проектируемый проезд т.УДС 2415, Кутузовский просп.)	2 946	ЗАО
6436	F5	Проектируемая скоростная дорога № 2 Очаково-Мытищи (Кутузовский просп., Молодоженов аллея)	18 501	ЗАО
6439	D5	Проектируемый проезд № 6298 (Павлова Академика ул., Проезд № 6298)	9 346	ЗАО

<u>Номер территории</u>	<u>Номер листа схемы</u>	<u>Наименование территории планируемого размещения объектов улично-дорожной сети города Москвы</u>	<u>Площадь территории (кв. м.)</u>	<u>Административный округ</u>
6440	D5	Проектируемый проезд № 6297 (Оршанская ул., Проектируемый проезд № 6298)	4 310	ЗАО
6442	D7	Проектируемый проезд № 295 (Лукинская ул., Проектируемый проезд № 518)	7 608	ЗАО
6498	D5	Проектируемый проезд № 6390 (Молодогвардейская ул., Ярцевская ул.)	8 811	ЗАО
6505	F5	Проектируемый проезд № 6309 (Баркляя ул., Филевская 3-я ул.)	5 839	ЗАО
6506	E5	Проектируемый проезд № 6308 (Филевская 3-я ул., Филевская 2-я ул.)	6 177	ЗАО
6518	E6	Проектируемый проезд № 6094 (Проектируемый проезд № 739, Винницкая ул., д.17)	4 114	ЗАО
6519	E6	Проектируемый проезд № 6092 (Проектируемый проезд № 5233, Мичуринский просп.)	19 270	ЗАО
6520	E6	Проектируемый проезд № 6093 (Мичуринский просп., Проектируемый проезд № 6092)	6 906	ЗАО
6521	F6	Проектируемый проезд т.УДС 6521 (Столетова ул., Проектируемый проезд № 1608)	13 411	ЗАО
6522	F6	Проектируемый проезд № 6090 (Ломоносовский просп., Проектируемый проезд т.УДС 6521)	11 417	ЗАО
6523	F6	Проектируемый проезд № 6091 (Проектируемый проезд т.УДС 6521, Проектируемый проезд № 6095)	14 411	ЗАО
6524	E6	Проектируемый проезд № 6095 (Мичуринский просп., Винницкая ул.)	43 072	ЗАО
6525	E6	Проектируемый проезд № 6095 (Винницкая ул., Проектируемый проезд № 4931)	26 873	ЗАО
6561	F6	Проектируемая скоростная дорога № 2 Очаково-Мытищи (Молодоженов аллея, Внутренний пр. т.УДС 4333)	34 490	ЗАО
6562	E6	Проектируемая скоростная дорога № 2 Очаково-Мытищи (Внутренний пр. т.УДС 4333, Минская ул.)	8 298	ЗАО
6598	F6	Проектируемый проезд № 6453 (Вернадского просп., территория гаражей)	11 275	ЗАО
6700	E6	Проектируемый проезд № 4931 (уч. жел. дороги, Проектируемый проезд № 1656)	4 941	ЗАО
6747	E6	Проектируемый проезд № 6747 (Гришина ул., Неделина Маршала ул.)	5 808	ЗАО

<u>Номер территории</u>	<u>Номер листа схемы</u>	<u>Наименование территории планируемого размещения объектов улично-дорожной сети города Москвы</u>	<u>Площадь территории (кв. м.)</u>	<u>Административный округ</u>
6750	D7	Проектируемый проезд № 522 (Солнцевский просп., городская черта)	1 838	ЗАО
6751	D7	Проектируемый проезд т.УДС 6751 (Главмосстрой ул., Солнцевский просп.)	16 800	ЗАО
6804	F5	Проектируемый проезд № 225 (Поклонная ул., Поклонная ул.)	3 454	ЗАО
6810	F6	Проектируемый проезд № 3539 (Воробьевская наб., Косыгина ул.)	9 367	ЗАО
6818	F6	Проектируемый проезд № 3538 (Проезд № 3538, Ломоносовский просп.)	23 971	ЗАО
6935	E6	Проектируемый проезд № 5233 (Винницкая ул., Проектируемый проезд № 739)	8 514	ЗАО
6936	E5	Проектируемый проезд № 3485 (Рублевское шоссе, Молодогвардейская ул.)	4 676	ЗАО
6950	E6	Проектируемый проезд № 671 (Ивана Франко ул., Ивана Франко ул.)	30 354	ЗАО
6977	E6	Внутренний пр. т.УДС 6977 (Внутренний пр. т.УДС 4168, Внутренний пр. т.УДС 6976)	2 792	ЗАО
6978	E6	Проектируемый проезд № 5320 (Проезд № 5320, Дорохова Генерала ул.)	12 713	ЗАО
6981	E6	Проектируемый проезд № 3520 (Аминьевское шоссе, Очаковское шоссе)	8 118	ЗАО
6983	D7	Проектируемый проезд № 71 (Производственная ул., Проектируемый проезд № 740)	11 110	ЗАО
7069	E6	Проектируемый проезд № 4931 (Проектируемый проезд № 1656, Аминьевское шоссе)	55 428	ЗАО
7070	F5	Проектируемая эстакада т.УДС 7070 (Проектируемый проезд № 3424, Проектируемый проезд № 2304)	5 883	ЗАО
7077	F5	Проектируемая эстакада т.УДС 7077 (Проектируемый проезд № 2304, уч. жел.дороги)	706	ЗАО
7080	D4	Проектируемый проезд № 6206 (Мякининская 2-я ул., Мякининская 4-я ул.)	7 305	ЗАО
7087	E6	Внутренний пр. т.УДС 7087 (Дорохова Генерала ул., Проектируемый проезд № 1433)	1 490	ЗАО
7104	D7	Проектируемый проезд т.УДС 7104 (Лукинская ул., Новые Сады 6-я ул.)	3 947	ЗАО

<u>Номер территории</u>	<u>Номер листа схемы</u>	<u>Наименование территории планируемого размещения объектов улично-дорожной сети города Москвы</u>	<u>Площадь территории (кв. м.)</u>	<u>Административный округ</u>
7124	D5	Проектируемый проезд № 6325 (Крылатская ул., городская черта)	21 463	ЗАО
7129	E5	Проектируемый проезд № 6326 (Крылатская ул., р.Москва)	58 667	ЗАО
7150	F5	Проектируемый проезд № 2017 (Проектируемый проезд № 153, Береговой пр.)	26 078	ЗАО
7173	D6	Проектируемый проезд № 6330 (Витебская ул., Сколковское шоссе)	6 324	ЗАО
7197	E6	Проектируемый проезд № 6355 (Славянский бульв., Давыдовская ул.)	9 499	ЗАО
7198	E6	Проектируемый проезд т.УДС 7198 (Староможайское шоссе, Славянский бульв.)	2 147	ЗАО
7199	E6	Проектируемый проезд т.УДС 7199 (Староможайское шоссе, Славянский бульв.)	3 848	ЗАО
7209	E6	Проектируемый проезд т.УДС 7209 (Варваринская ул., Проектируемый проезд т.УДС 7424)	2 969	ЗАО
7254	C7	Проектируемый проезд № 411 (Проектируемый проезд № 518, городская черта)	3 605	ЗАО
7260	D7	Проектируемый проезд № 6251 (Лукинская ул., Новые Сады 2-я ул.)	733	ЗАО
7262	D7	Проектируемый проезд № 6231 (Чоботовская 6-я аллея, уч. жел.дороги)	3 356	ЗАО
7263	D7	Проектируемый проезд т.УДС 7263 (50 лет Октября ул., Главмосстрой ул.)	4 839	ЗАО
7271	D7	Проектируемый проезд № 6236 (Боровское шоссе, Чоботовская 6-я аллея)	4 602	ЗАО
7272	D7	Проектируемый проезд № 6240 (Чоботовская 9-я аллея, Чоботовская 6-я аллея)	2 906	ЗАО
7274	D7	Проектируемый проезд № 6235 (Проектируемый проезд № 6236, Проектируемый проезд № 6231)	3 878	ЗАО
7279	D7	Проектируемый проезд № 6240 (Новые Сады 8-я ул., Чоботовская 11-я аллея)	1 480	ЗАО
7280	D7	Проектируемый проезд № 6229 (Парковая ул., Проезд № 6230)	2 062	ЗАО
7282	D7	Проектируемый проезд № 6234 (Проектируемый проезд № 5167, Парковая ул.)	3 182	ЗАО
7287	D7	Проектируемый проезд № 6228 (Парковая ул., городская черта)	4 253	ЗАО

<u>Номер территории</u>	<u>Номер листа схемы</u>	<u>Наименование территории планируемого размещения объектов улично-дорожной сети города Москвы</u>	<u>Площадь территории (кв. м.)</u>	<u>Административный округ</u>
7288	D7	Проектируемый проезд № 6232 (Лазенки 1-я ул., Проектируемый проезд № 6231)	979	ЗАО
7290	D7	Проектируемый проезд № 6231 (уч. жел. дороги, городская черта)	3 890	ЗАО
7293	D7	Проектируемый проезд т.УДС 7293 (Проектируемый проезд № 6231, Чоботовская 9-я аллея)	7 108	ЗАО
7301	D7	Проектируемый проезд т.УДС 7301 (Чоботовская 9-я аллея, Чоботовская 11-я аллея)	1 813	ЗАО
7307	D7	Проектируемый проезд № 6241 (Новые Сады 7-я ул., Чоботовская ул.)	3 360	ЗАО
7308	D7	Проектируемый проезд № 6240 (Новые Сады 6-я ул., Новые Сады 7-я ул.)	2 499	ЗАО
7323	D7	Проектируемый проезд № 6244 (Лукинская ул., Проектируемый проезд № 6245)	1 982	ЗАО
7324	D7	Проектируемый проезд № 6243 (Лукинская ул., Проектируемый проезд № 6245)	1 224	ЗАО
7325	D7	Проектируемый проезд № 6245 (Лукинская ул., Проектируемый проезд № 6244)	1 140	ЗАО
7326	E5	Проектируемый проезд № 6374 (Островная ул., Крылатская ул., д.2 к.4)	7 624	ЗАО
7359	D7	Проектируемый проезд № 71 (Боровское шоссе, Производственная ул.)	15 226	ЗАО
7373	D7	Проектируемый проезд № 5501 (Проектируемый проезд № 2213, Наро-Фоминская ул.)	9 168	ЗАО
7424	E6	Проектируемый проезд т.УДС 7424 (Дачно-Мещерский 1-й пр., Дачно-Мещерский 3-й пр.)	9 259	ЗАО
7527	E6	Проектируемая эстакада т.УДС 7527 (Красных Зорь ул., Ивана Франко ул.)	2 006	ЗАО
7536	F5	Проектируемый проезд № 2304 (Третье транспортное кольцо, уч. жел. дороги)	9 916	ЗАО
7542	F5	Проектируемая скоростная дорога № 2 Очаково-Мытищи (уч. жел. дороги, уч. жел. дороги)	704	ЗАО
7543	F5	Проектируемый мост т.УДС 7543 (Филевский бульв., Проектируемый проезд № 632)	7 245	ЗАО
7573	E6	Проектируемый проезд № 4931 (Минская ул.,)	216	ЗАО
7574	E6	Проектируемый проезд № 1636 (Минская ул.,)	34	ЗАО

<u>Номер территории</u>	<u>Номер листа схемы</u>	<u>Наименование территории планируемого размещения объектов улично-дорожной сети города Москвы</u>	<u>Площадь территории (кв. м.)</u>	<u>Административный округ</u>
7576	Е6	Проектируемый тоннель т.УДС 7576 (Рябиновая ул., Проектируемый проезд № 1980)	2 914	ЗАО
7601	D7	Проектируемый проезд № 2213 (северная граница подъездной ж/д ветки, южная граница уч. жел.дороги)	1 093	ЗАО
7630	Е6	Проектируемая эстакада т.УДС 7630 (уч. жел.дороги, Проектируемая эстакада т.УДС 7852)	1 412	ЗАО
7656	D7	Проектируемый тоннель т.УДС 7656 (Проектируемый проезд № 6231, Проектируемый проезд № 6231)	1 631	ЗАО
7717	Е6	Проектируемый проезд № 4931 (юго-вост. граница уч. жел.дороги, сев.-зап. граница уч. жел.дороги)	4 271	ЗАО
7718	F5	Проектируемая эстакада т.УДС 7718 (уч. жел.дороги, Проектируемый проезд № 1624)	2 766	ЗАО
7746	D7	Проектируемая эстакада т.УДС 7746 (уч. жел.дороги, Проектируемый проезд № 5501)	1 772	ЗАО
7786	Е6	Проектируемый тоннель т.УДС 7786 (уч. жел.дороги, Проектируемый проезд № 1980)	417	ЗАО
7830	D5	Внутренний пр. т.УДС 7830 (Новорублевская ул., территория дет.сада)	2 184	ЗАО
7849	D6	Проектируемый проезд т.УДС 7849 (Можайское шоссе, Беловежская ул.)	1 551	ЗАО
7850	Е6	Проектируемый проезд № 5184 (Веерная ул., Матвеевская ул.)	9 481	ЗАО
7851	Е6	Проектируемая эстакада т.УДС 7851 (Проектируемый проезд № 4931, уч. жел.дороги)	402	ЗАО
7852	Е6	Проектируемая эстакада т.УДС 7852 (уч. жел.дороги, Проектируемый проезд № 5184)	299	ЗАО
7853	Е6	Проектируемая эстакада т.УДС 7853 (Проектируемый проезд № 5184, Матвеевская ул.)	3 479	ЗАО

**СЕВЕРО-ЗАПАДНЫЙ
АДМИНИСТРАТИВНЫЙ ОКРУГ**

<u>Номер территории</u>	<u>Номер листа схемы</u>	<u>Наименование территории планируемого размещения объектов улично-дорожной сети города Москвы</u>	<u>Площадь территории (кв. м.)</u>	<u>Административный округ</u>
192	D3	Проектируемый проезд № 5268 (Вилиса Лациса ул., ручей)	9 808	СЗАО
200	D3	Проектируемый проезд № 6302 (Куркинское шоссе, Ландышевая ул.)	24 612	СЗАО
682	D4	Проектируемый проезд № 5433 (Строгинское шоссе, Твардовского ул.)	44 917	СЗАО
686	D4	Проектируемый проезд № 6018 (Твардовского ул., Проезд № 6018)	5 014	СЗАО
690	D4	Проектируемый проезд № 5433 (Лыковская 1-я ул., Твардовского ул.)	73 125	СЗАО
699	D4	Проектируемый проезд № 48 (Проезд № 120, трамвайное депо)	3 154	СЗАО
701	D4	Проектируемый проезд № 4060 (Тушинский 2-й пр., Походный пр.)	52 950	СЗАО
704	D4	Проектируемый проезд № 4087 (Проектируемый проезд № 3959, Проезд № 4087)	8 757	СЗАО
705	D4	Проектируемый проезд № 3959 (Волоколамское шоссе, Проектируемый проезд № 4087)	20 604	СЗАО
707	D4	Проектируемый проезд № 4058 (Строительный пр., Походный пр.)	10 355	СЗАО
708	D4	Проектируемый проезд № 144 (Проектируемый проезд № 4060, Тушинский 2-й пр.)	19 197	СЗАО
709	D4	Проектируемый проезд № 5503 (Проектируемый проезд № 1895, Летная ул.)	49 256	СЗАО
711	D4	Проектируемый проезд т.УДС 711 (Проектируемый проезд № 144, Походный пр.)	3 654	СЗАО
717	D4	Проектируемый проезд № 4024 (Василия Петушкова ул., Донелайтиса пр.)	10 974	СЗАО
721	D4	Проектируемый проезд № 3939 (Окружная ул., Светлогорский пр.)	1 839	СЗАО
736	D4	Проектируемый проезд № 366 (МКАД (Северо-Запад 1), Проектируемый проезд № 364)	33 040	СЗАО
743	D4	Проектируемый проезд № 744 (Волоцкой пер., Проектируемый проезд № 747)	6 425	СЗАО
744	D4	Проектируемый проезд № 747 (Зенитчиков ул., Проектируемый проезд № 744)	6 669	СЗАО
796	E4	Проектируемый проезд № 1018 (Красногорский 1-й пр., Проектируемый проезд № 1017)	2 607	СЗАО

<u>Номер территории</u>	<u>Номер листа схемы</u>	<u>Наименование территории планируемого размещения объектов улично-дорожной сети города Москвы</u>	<u>Площадь территории (кв. м.)</u>	<u>Административный округ</u>
797	Е4	Проектируемый проезд № 1017 (Волоколамское шоссе, Проектируемый проезд № 596)	16 606	СЗАО
801	Е4	Проектируемый проезд т.УДС 801 (Полесский пр., Проектируемый проезд № 1577)	3 941	СЗАО
804	Е4	Проектируемый проезд № 596 (Волоколамское шоссе, Макарова Адмирала ул.)	63 759	СЗАО
806	Е4	Проектируемый проезд № 2055 (Авиационная ул., уч. жел.дороги)	16 116	СЗАО
838	Е4	Проектируемый проезд № 4266 (Бирюзова Маршала ул., Волоколамский 3-й пр.)	2 757	СЗАО
841	Е4	Проектируемый проезд № 1295 (Народного Ополчения ул., Волоколамское шоссе)	37 946	СЗАО
849	Е4	Проектируемый проезд № 4267 (Проектируемый проезд № 4357, Берзарина ул.)	6 595	СЗАО
864	Е4	Проектируемый проезд т.УДС 864 (Авиационная ул., Щукинская ул.)	1 900	СЗАО
866	Е4	Проектируемый проезд № 2056 (Живописная ул., р.Москва)	7 537	СЗАО
875	Е4	Проектируемый проезд № 2056 (уч. жел.дороги, р.Москва)	22 488	СЗАО
877	Е4	Проектируемый проезд № 5433 (р.Москва, Исаковского ул.)	8 186	СЗАО
878	Е4	Проектируемый проезд № 5503 (Проектируемый проезд № 5219, Проектируемый проезд № 1895)	44 112	СЗАО
881	Е4	Проектируемый проезд № 1599 (Свободы ул., Тушинская ул.)	16 029	СЗАО
884	Е4	Проектируемый проезд № 1259 (Волоколамское шоссе, Стратонавтов пр.)	16 913	СЗАО
885	Е4	Проектируемый проезд № 1577 (Волоколамское шоссе, Иваньковское шоссе)	23 044	СЗАО
889	Е4	Проектируемый проезд № 1577 (уч. жел.дороги, Волоколамское шоссе)	22 030	СЗАО
891	Е4	Проектируемый проезд № 1756 (Проектируемый проезд № 5484, Волоколамское шоссе)	4 400	СЗАО
892	Е4	Проектируемый проезд т.УДС 892 (Проектируемый проезд № 5484, Волоколамское шоссе)	12 228	СЗАО
893	Е4	Проектируемый проезд № 5219 (Волоколамское шоссе, Проектируемый проезд № 5503)	26 616	СЗАО

<u>Номер территории</u>	<u>Номер листа схемы</u>	<u>Наименование территории планируемого размещения объектов улично-дорожной сети города Москвы</u>	<u>Площадь территории (кв. м.)</u>	<u>Административный округ</u>
894	E4	Проектируемый проезд № 5484 (Проектируемый проезд № 5219, Летная ул.)	39 923	СЗАО
895	E4	Проектируемый проезд № 5502 (Проектируемый проезд № 5503, Проектируемый проезд № 5484)	47 561	СЗАО
897	E4	Проектируемый проезд № 2056 (уч. жел. дороги, Волоколамское шоссе)	45 205	СЗАО
906	E4	Проектируемый проезд № 1599 (Тушинская ул., Проектируемый проезд № 2249)	18 749	СЗАО
907	E4	Проектируемый проезд № 1007 (Набережная М. ул., Проектируемый проезд № 2249)	9 209	СЗАО
917	E4	Проектируемый проезд № 1576 (Проектируемый проезд № 2249, Сходненский туп.)	7 090	СЗАО
920	E4	Проектируемый проезд № 2249 (уч. жел. дороги, Западный мост)	53 942	СЗАО
921	E4	Проектируемый проезд № 1575 (Проектируемый проезд № 2249, Сходненский туп.)	5 218	СЗАО
929	E4	Внутренний пр. т.УДС 929 (Досфлота пр., Свободы ул.)	4 170	СЗАО
943	E4	Проектируемый проезд № 3959 (Волоколамское шоссе, р.Сходня)	29 579	СЗАО
944	E4	Проектируемый проезд № 3803 (Стратонавтов пр., Волоколамское шоссе)	6 598	СЗАО
947	E4	Проектируемый проезд № 1895 (Проектируемый проезд № 5484, Проектируемый проезд № 5503)	92 987	СЗАО
954	E4	Проектируемый проезд № 1575 (Сходненский туп., р.Сходня)	5 513	СЗАО
960	E4	Проектируемый проезд № 1155 (Фабрициуса ул., Фабрициуса ул..д.33к.5)	4 494	СЗАО
1949	D5	Проектируемый проезд № 6324 (Лыковский пр., МКАД (Северо-Запад 2))	93 562	СЗАО
1975	D5	Проектируемый проезд № 6015 (Лыковский пр., Проезд № 120)	9 193	СЗАО
1980	E5	Проектируемый проезд т.УДС 1980 (Мневники Нижн. ул., Проектируемый проезд т.УДС 1993)	8 891	СЗАО
1984	E5	Проектируемый проезд № 1173 (Демьяна Бедного ул., Мневники ул.)	9 807	СЗАО
1993	E5	Проектируемый проезд т.УДС 1993 (Мневники Нижн. ул., р.Москва)	73 131	СЗАО

<u>Номер территории</u>	<u>Номер листа схемы</u>	<u>Наименование территории планируемого размещения объектов улично-дорожной сети города Москвы</u>	<u>Площадь территории (кв. м.)</u>	<u>Административный округ</u>
1995	E5	Проектируемый проезд № 3695 (Демьяна Бедного ул., Тухачевского Маршала ул.)	9 566	СЗАО
2007	E5	Проектируемый проезд № 3693 (Народного Ополчения ул., Берзарина ул.)	17 253	СЗАО
2044	E5	Внутренний пр. т.УДС 2044 (Мневники Нижн. ул., территория садовых участков)	1 033	СЗАО
2045	E5	Внутренний пр. т.УДС 2045 (Мневники Нижн. ул., пашня)	1 016	СЗАО
2046	E5	Внутренний пр. т.УДС 2046 (Мневники Нижн. ул., пруд)	983	СЗАО
2047	E5	Внутренний пр. т.УДС 2047 (Мневники Нижн. ул., школа)	775	СЗАО
2058	E5	Проектируемый проезд № 3736 (Таманская ул., причал водно-спортивной базы)	15 110	СЗАО
2069	E5	Внутренний пр. т.УДС 2069 (Расплетина ул., Расплетина ул..д.3к.5)	8 323	СЗАО
2244	F5	Проектируемый проезд № 3638 (Звенигородское шоссе, Бабаджаняна Маршала пл.)	19 156	СЗАО
2245	F5	Проектируемый проезд № 3744 (Силикатный 3-й пр., Проектируемый проезд № 3638)	3 806	СЗАО
2253	F5	Проектируемый проезд № 1172 (Силикатный 1-й пр., Проектируемый проезд № 3734)	1 998	СЗАО
2271	F5	Проектируемый проезд № 1369 (Проектируемый проезд № 1545, Берзарина ул.)	3 132	СЗАО
2275	F5	Проектируемый проезд № 1315 (Хорошевская 3-я ул., Берзарина ул.)	9 377	СЗАО
2277	F5	Проектируемый проезд № 1369 (Бабаджаняна Маршала пл., Проезд № 1316)	16 556	СЗАО
2420	F5	Проектируемый проезд № 632 (Шелелихинская наб., Карамышевская наб.)	48 705	СЗАО
2425	F5	Проектируемый проезд № 3734 (Силикатный 1-й пр., Звенигородское шоссе)	14 538	СЗАО
2430	F5	Проектируемый проезд № 630 (Шеногина ул., Силикатный 3-й пр.)	18 742	СЗАО
2438	F5	Проектируемый проезд № 3515 (Силикатный 2-й пр., Проектируемый проезд № 630)	2 902	СЗАО
6314	E4	Проектируемый проезд № 5433 (Проектируемый проезд № 5503, р.Москва)	4 819	СЗАО

<u>Номер территории</u>	<u>Номер листа схемы</u>	<u>Наименование территории планируемого размещения объектов улично-дорожной сети города Москвы</u>	<u>Площадь территории (кв. м.)</u>	<u>Административный округ</u>
6315	E4	Проектируемый проезд № 2056 (Строгинское шоссе, р.Москва)	7 910	СЗАО
6316	E4	Проектируемый проезд № 2056 (р.Москва, Строгинское шоссе)	15 618	СЗАО
6325	E4	Проектируемый проезд № 1575 (р.Сходня, Проектируемый проезд № 4060)	7 103	СЗАО
6401	D4	Внутренний пр. т.УДС 6401 (Рословка ул., незастроенная территория)	3 676	СЗАО
6429	D4	Проектируемый проезд № 364 (Проектируемый проезд № 366, Пятницкое шоссе)	31 029	СЗАО
6462	E5	Проектируемый проезд № 6326 (Жукова Маршала просп., р.Москва)	6 894	СЗАО
6466	E5	Проектируемый проезд № 6045 (Карамышевская наб., Звенигородское шоссе)	9 257	СЗАО
6470	D5	Проектируемый проезд № 6387 (Лыковский пр., Проезд № 120)	5 631	СЗАО
6502	D3	Внутренний пр. т.УДС 6502 (Воротынская ул.,д.16к.1, Воротынская ул.)	17 634	СЗАО
6503	D3	Внутренний пр. т.УДС 6503 (Родионовская ул., Родионовская ул.,д.5к.1)	6 653	СЗАО
6508	D4	Внутренний пр. т.УДС 6508 (Белобородова Генерала ул., городская черта)	13 695	СЗАО
6509	D4	Внутренний пр. т.УДС 6509 (Белобородова Генерала ул., Внутренний пр. т.УДС 6508)	7 362	СЗАО
6558	E4	Проектируемый тоннель т.УДС 6558 (Свободы ул., Химкинское водохранилище)	3 760	СЗАО
6559	E4	Проектируемый проезд т.УДС 6559 (Проектируемый проезд № 1295, Рыбалко Маршала ул.)	4 740	СЗАО
6560	D4	Проектируемый проезд № 114 (Таллинская ул., Проектируемый проезд № 5433)	18 621	СЗАО
6745	E4	Проектируемый проезд № 4357 (Максимова ул., Проектируемый проезд № 4267)	13 268	СЗАО
6963	E4	Проектируемый проезд т.УДС 6963 (Циолковского ул., Проектируемый проезд № 1599)	2 338	СЗАО
6972	F5	Проектируемый проезд № 1545 (уч. жел.дороги, Берзарина ул.)	10 685	СЗАО
6973	F5	Проектируемый проезд № 1369 (Проезд № 1316, Проектируемый проезд № 1545)	8 237	СЗАО

<u>Номер территории</u>	<u>Номер листа схемы</u>	<u>Наименование территории планируемого размещения объектов улично-дорожной сети города Москвы</u>	<u>Площадь территории (кв. м.)</u>	<u>Административный округ</u>
7041	D3	Проектируемый проезд № 6299 (Юровская ул., Юровская ул.)	3 390	СЗАО
7043	D3	Проектируемый проезд № 6369 (Проектируемый проезд № 608, пашня)	3 687	СЗАО
7044	D3	Проектируемый проезд № 608 (Муравская ул., Проектируемый проезд № 6369)	4 606	СЗАО
7057	E4	Проектируемый проезд № 6226 (Яна Райниса бульв., Героев-Панфиловцев ул.)	15 325	СЗАО
7091	E4	Проектируемый проезд № 6225 (Проезд № 6224, Проектируемый проезд № 6226)	2 935	СЗАО
7092	E4	Проектируемый проезд № 6227 (Проектируемый проезд № 6226, Героев-Панфиловцев ул.)	6 568	СЗАО
7119	D5	Проектируемый проезд № 6322 (Лыковский пр., Проектируемый проезд № 6324)	5 793	СЗАО
7120	D5	Проектируемый проезд № 6323 (Проектируемый проезд № 6322, Проектируемый проезд № 6324)	10 280	СЗАО
7122	D5	Проектируемый проезд № 6321 (Лыковский пр., Проектируемый проезд № 6324)	4 238	СЗАО
7123	D5	Проектируемый проезд № 6325 (Проектируемый проезд № 6324, местный проезд к садовым участкам)	6 035	СЗАО
7125	E5	Внутренний пр. т.УДС 7125 (Новохорошевский пр., Демьяна Бедного ул.)	6 328	СЗАО
7127	E5	Проектируемый проезд № 6365 (Народного Ополчения ул., Демьяна Бедного ул.)	7 845	СЗАО
7399	D4	Проектируемый проезд № 120 (Проезд № 6017, Проектируемый проезд № 5433)	14 768	СЗАО
7471	E4	Проектируемый тоннель т.УДС 7471 (Проектируемый проезд т.УДС 820, Проектируемый тоннель т.УДС 6558)	10 059	СЗАО
7472	E4	Проектируемый мост т.УДС 7472 (левый берег р.Москва, правый берег р.Москва)	7 907	СЗАО
7473	E4	Проектируемый мост т.УДС 7473 (левый берег р. Москва, правый берег р.Москва)	8 980	СЗАО
7475	E4	Проектируемый проезд № 1577 (Проектируемый проезд т.УДС 801, Проектируемый проезд № 2055)	1 772	СЗАО
7476	E4	Проектируемый проезд № 2056 (уч. жел.дороги, уч. жел.дороги)	4 588	СЗАО

<u>Номер территории</u>	<u>Номер листа схемы</u>	<u>Наименование территории планируемого размещения объектов улично-дорожной сети города Москвы</u>	<u>Площадь территории (кв. м.)</u>	<u>Административный округ</u>
7477	Е4	Проектируемый тоннель т.УДС 7477 (Стратонавтов пр., Проектируемый проезд № 2249)	1 190	СЗАО
7478	Е4	Проектируемая эстакада т.УДС 7478 (р.Сходня, р.Сходня)	2 171	СЗАО
7526	Е5	Проектируемая эстакада т.УДС 7526 (Проектируемый проезд т.УДС 1993, Проектируемый тоннель т.УДС 6317)	5 902	СЗАО
7628	Е5	Проектируемый мост т.УДС 7628 (правый берег р.Москва, левый берег р.Москва)	35 016	СЗАО
7828	Д4	Проектируемый проезд № 6487 (Яна Райниса бульв., Героев-Панфиловцев ул.)	13 154	СЗАО
7829	Е4	Проектируемый проезд № 6488 (Туристская ул., Проектируемый проезд № 6487)	3 442	СЗАО
7886	Д4	Проектируемый проезд № 297 (Новотушинский пр., Митинская ул.)	9 842	СЗАО
7895	Е4	Проектируемый проезд № 6489 (Туристская ул., Проектируемый проезд № 6487)	5 362	СЗАО

**СЕВЕРНЫЙ
АДМИНИСТРАТИВНЫЙ ОКРУГ**

<u>Номер территории</u>	<u>Номер листа схемы</u>	<u>Наименование территории планируемого размещения объектов улично-дорожной сети города Москвы</u>	<u>Площадь территории (кв. м.)</u>	<u>Административный округ</u>
111	C2	Проектируемый проезд № 5362 (Проектируемый проезд № 444а, городская черта)	14 020	CAO
124	D2	Проектируемый проезд № 611 (Ленинградское шоссе, Проектируемый проезд № 614)	24 554	CAO
128	D2	Проектируемый проезд № 727 (Машкинское шоссе, Новосходненское шоссе)	39 359	CAO
130	D2	Проектируемый проезд № 470 (Проектируемый проезд № 461, Новосходненское шоссе)	13 701	CAO
131	D2	Проектируемый проезд № 471 (Проектируемый проезд № 461, Новосходненское шоссе)	7 855	CAO
132	D2	Проектируемый проезд № 461 (Новосходненское шоссе, пруд)	38 809	CAO
133	D2	Внутренний пр. т.УДС 133 (Проектируемый проезд № 467, Лужская ул.)	4 250	CAO
135	D2	Внутренний пр. т.УДС 135 (Лужская ул., Проектируемый проезд № 467)	2 826	CAO
136	D2	Проектируемый проезд т.УДС 136 (Проектируемый проезд № 467, Ленинградское шоссе)	11 044	CAO
137	D2	Проектируемый проезд т.УДС 137 (Проектируемый проезд № 461, Проектируемый проезд № 461)	6 861	CAO
138	D2	Проектируемый проезд № 6343 (Международное шоссе, городская черта)	46 369	CAO
139	D2	Проектируемый проезд т.УДС 139 (уч. жел.дороги, Новосходненское шоссе)	2 069	CAO
146	D2	Проектируемый проезд т.УДС 146 (Сестрорецкая 1-я ул., Сестрорецкая 3-я ул.)	12 392	CAO
147	D2	Проектируемый проезд т.УДС 147 (Сестрорецкая 1-я ул., Ленинградское шоссе)	14 276	CAO
148	D2	Проектируемый проезд № 448 (Сестрорецкая 1-я ул., Ленинградское шоссе)	21 115	CAO
149	D2	Проектируемый проезд № 467 (Проектируемый проезд № 5162, Ленинградское шоссе)	58 129	CAO
153	D2	Проектируемый проезд № 5377 (Проектируемый проезд т.УДС 147, Проектируемый проезд № 448)	16 238	CAO
154	D2	Проектируемый проезд № 444 (Проектируемый проезд № 448, Синявинская ул.)	15 058	CAO
156	D2	Проектируемый проезд № 445 (Ленинградское шоссе, пашня)	36 887	CAO

<u>Номер территории</u>	<u>Номер листа схемы</u>	<u>Наименование территории планируемого размещения объектов улично-дорожной сети города Москвы</u>	<u>Площадь территории (кв. м.)</u>	<u>Административный округ</u>
158	D2	Проектируемый проезд № 444а (Проектируемый проезд № 5362, Ленинградское шоссе)	23 995	CAO
159	D2	Проектируемый проезд № 5362 (Комсомольская ул., Проектируемый проезд № 444а)	20 631	CAO
162	D2	Проектируемый проезд № 5162 (Сестрорецкая 3-я ул., Ленинградское шоссе)	39 627	CAO
229	D3	Проектируемый проезд № 6385 (Новосходненское шоссе, Проектируемый проезд № 727)	19 699	CAO
230	D3	Проектируемый проезд № 5082 (Машкинское шоссе, Новосходненское шоссе)	27 158	CAO
235	E3	Проектируемый проезд № 4978 (Проектируемый проезд № 4389, Ижорская ул.)	10 004	CAO
239	E3	Проектируемый проезд № 5457 (Клинская ул., Зеленоградская ул.)	17 637	CAO
243	E3	Проектируемый проезд № 1552 (Прибрежный пр., Левобережная ул.)	19 601	CAO
252	E3	Проектируемый проезд № 4938 (Федоренко Маршала ул., Проектируемый проезд № 5207)	30 000	CAO
254	E3	Проектируемый проезд № 3570 (Петрозаводская ул., Клинская ул.)	7 655	CAO
289	F3	Проектируемый проезд № 5281 (Керамический пр., Проектируемый проезд № 4376)	26 943	CAO
301	F3	Проектируемый проезд № 4376 (Проектируемый проезд № 5281, Керамический пр.)	6 920	CAO
302	F3	Проектируемый проезд № 5265 (Дубнинский пр., Внутренний пр. т.УДС 303)	13 913	CAO
355	F3	Проектируемый проезд № 440 (Вагоноремонтная ул., уч. жел.дороги)	32 414	CAO
356	F3	Проектируемый проезд № 4943 (Ижорская ул., уч. жел.дороги)	22 210	CAO
360	F3	Проектируемый проезд № 4597 (Софьи Ковалевской ул., Дмитровское шоссе)	6 044	CAO
371	F3	Проектируемый проезд т.УДС 371 (Проектируемый проезд № 4943, уч. жел.дороги)	3 728	CAO
374	F3	Проектируемый проезд № 440 (Вагоноремонтная ул., Проектируемый проезд № 4942)	7 802	CAO
384	F3	Внутренний пр. т.УДС 384 (Ижорская ул., Коровинское шоссе)	18 364	CAO

<u>Номер территории</u>	<u>Номер листа схемы</u>	<u>Наименование территории планируемого размещения объектов улично-дорожной сети города Москвы</u>	<u>Площадь территории (кв. м.)</u>	<u>Административный округ</u>
385	F3	Внутренний пр. т.УДС 385 (Внутренний пр. т.УДС 384, Ижорская ул.)	10 448	CAO
386	F3	Внутренний пр. т.УДС 386 (Внутренний пр. т.УДС 384, Внутренний пр. т.УДС 385)	6 368	CAO
387	F3	Проектируемый проезд № 4942 (МКАД (Север), Лобненская ул.)	24 108	CAO
391	F3	Проектируемый проезд № 5350 (Дмитровское шоссе, Проектируемый проезд № 5281)	89 564	CAO
396	F3	Проектируемый проезд № 5281 (Проектируемый проезд № 5350, Керамический пр.)	55 907	CAO
404	F3	Проектируемый проезд № 980 (Верхнелихоборская ул., Пяловская ул.)	45 731	CAO
405	F3	Проектируемый проезд т.УДС 405 (Проектируемый проезд № 980, Ильменский пр.)	3 556	CAO
408	F3	Проектируемый проезд № 1124 (Проектируемый проезд № 1762, Лихачевский 4-й пер.)	46 147	CAO
427	F3	Внутренний пр. т.УДС 427 (Дубнинский пр., Дубнинская ул.)	7 967	CAO
440	F3	Проектируемый проезд № 1133 (Солнечногорский пр., Проектируемый проезд № 1124)	8 164	CAO
441	F3	Проектируемый проезд № 1376 (Войкова ул., Солнечногорский пр.)	6 056	CAO
443	F3	Проектируемый проезд № 1124 (Лихачевский 4-й пер., Зеленоградская ул.)	27 931	CAO
444	F3	Проектируемый проезд № 1123 (пруд, Пяловская ул.)	20 872	CAO
446	F3	Внутренний пр. т.УДС 446 (Проектируемый проезд № 1124, территория сада)	2 063	CAO
449	F3	Проектируемый проезд № 4389 (Путейская ул., Новая ул.)	8 830	CAO
450	F3	Проектируемый проезд № 5556 (Клинская ул., Зеленоградская ул.)	10 326	CAO
453	F3	Проектируемый проезд № 4389 (Новая ул., Федоренко Маршала ул.)	39 018	CAO
458	F3	Проектируемый проезд № 4370 (Путейская ул., Талдомская ул.)	56 592	CAO
470	F3	Проектируемый проезд № 210 (Ижорская ул., Ижорский пр.)	14 293	CAO

<u>Номер территории</u>	<u>Номер листа схемы</u>	<u>Наименование территории планируемого размещения объектов улично-дорожной сети города Москвы</u>	<u>Площадь территории (кв. м.)</u>	<u>Административный округ</u>
768	Е4	Проектируемый проезд № 543 (Светлый пр., Константина Царева ул.)	3 415	САО
769	Е4	Проектируемый проезд № 410 (Светлый пр., Константина Царева ул.)	13 918	САО
770	Е4	Проектируемый проезд № 2293 (Волоколамское шоссе, Светлый пр.)	4 905	САО
772	Е4	Проектируемая эстакада т.УДС 772 (уч. жел.дороги, уч. жел.дороги)	2 695	САО
776	Е4	Проектируемый проезд № 542 (Ленинградское шоссе, Войковский 2-й пр.)	3 048	САО
793	Е4	Проектируемый проезд № 1552 (Лавочкина ул., Фестивальная ул.)	10 066	САО
794	Е4	Внутренний пр. т.УДС 794 (Головинское шоссе, Головинское шоссе, д.8к.3)	5 065	САО
820	Е4	Проектируемый проезд т.УДС 820 (Химкинское водохранилище, Ленинградское шоссе)	22 876	САО
964	Ф4	Проектируемый проезд № 456 (Сигнальный пр., Проектируемый проезд № 6043)	9 327	САО
966	Ф4	Проектируемый проезд № 456 (Проектируемый проезд № 6043, Проектируемый проезд № 2236)	6 811	САО
967	Ф4	Проектируемый проезд № 2236 (Проектируемый проезд № 5350, уч. жел.дороги)	5 971	САО
968	Ф4	Проектируемый проезд № 6043 (Проектируемый проезд № 6044, Проектируемый проезд № 456)	5 444	САО
981	Ф4	Проектируемый проезд № 553 (Дмитровское шоссе, Костякова ул.)	5 786	САО
996	Ф4	Проектируемый проезд № 250 (Новомихалковский 3-й пр., Академическая Б. ул.)	4 141	САО
1002	Ф4	Проектируемый проезд т.УДС 1002 (Проезд № 477, Проезд № 477)	2 411	САО
1014	Ф4	Проектируемый проезд № 490а (Пактаузное шоссе, Автомоторная ул.)	19 349	САО
1016	Ф4	Проектируемый проезд № 490 (Новомихалковский 4-й пр., Проектируемый проезд № 477)	77 246	САО
1018	Ф4	Проектируемый проезд № 2236 (Верхнелихоборская ул., Дмитровское шоссе)	19 868	САО
1020	Ф4	Проектируемый проезд № 1124 (Проектируемый проезд № 490а, уч. жел.дороги)	60 613	САО

<u>Номер территории</u>	<u>Номер листа схемы</u>	<u>Наименование территории планируемого размещения объектов улично-дорожной сети города Москвы</u>	<u>Площадь территории (кв. м.)</u>	<u>Административный округ</u>
1021	F4	Проектируемый проезд № 404 (Лихачевский 4-й пер., Проектируемый проезд т.УДС 1029)	14 955	CAO
1022	F4	Проектируемый проезд № 6044 (Сигнальный пр., Проектируемый проезд № 5350)	7 645	CAO
1025	F4	Проектируемый проезд № 1762 (уч. жел. дороги, Проектируемый проезд № 2236)	22 140	CAO
1026	F4	Проектируемый проезд № 1499 (Лихачевский 4-й пер., Проектируемый проезд № 404)	14 777	CAO
1027	F4	Проектируемый проезд т.УДС 1027 (Автомоторная ул., Внутренний пр. т.УДС 1028)	4 517	CAO
1029	F4	Проектируемый проезд т.УДС 1029 (Проектируемый проезд № 404, Проектируемый проезд № 1124)	17 308	CAO
1030	F4	Внутренний пр. т.УДС 1030 (Проектируемый проезд т.УДС 7103, Проектируемый проезд № 1762)	8 883	CAO
1031	F4	Проектируемый проезд № 5350 (уч. жел. дороги, Дмитровское шоссе)	22 545	CAO
1032	F4	Проектируемый проезд № 1564 (Линии Октябрьской Железной Дороги ул., Дмитровское шоссе)	53 095	CAO
1036	F4	Проектируемый проезд т.УДС 1036 (Проектируемый проезд № 5350, Дмитровское шоссе)	5 844	CAO
1037	F4	Проектируемый проезд № 98 (Проектируемый проезд № 555, Амбулаторный 2-й пр.)	5 125	CAO
1039	F4	Проектируемый проезд № 1867 (уч. жел. дороги, Приорова ул.)	47 456	CAO
1040	F4	Проектируемый проезд т.УДС 1040 (Проектируемый проезд № 1867, Ипатовка Нов. ул.)	30 138	CAO
1043	F4	Проектируемый проезд № 553 (Костякова ул., Тимирязевская ул.)	23 336	CAO
1045	F4	Проектируемый проезд № 553 (Астрадамская ул., Вучетича ул.)	18 807	CAO
1046	F4	Проектируемый проезд № 553 (Астрадамская ул., Тимирязевская ул.)	14 094	CAO
1049	F4	Проектируемый проезд т.УДС 1049 (Верхняя аллея, Тимирязевский пр.)	7 659	CAO
1061	F4	Проектируемый проезд т.УДС 1061 (Лихоборская наб., Лихоборская наб.)	1 090	CAO
1070	F4	Внутренний пр. т.УДС 1070 (Проектируемый проезд № 1386, Михалковская ул.)	5 499	CAO

<u>Номер территории</u>	<u>Номер листа схемы</u>	<u>Наименование территории планируемого размещения объектов улично-дорожной сети города Москвы</u>	<u>Площадь территории (кв. м.)</u>	<u>Административный округ</u>
1071	F4	Проектируемый проезд № 1386 (Проектируемый проезд № 994, Михалковская ул.)	19 686	CAO
1079	F4	Проектируемый проезд № 1378 (Лихачевский 2-й пер., Лихачевский 3-й пер.)	8 610	CAO
1098	F4	Проектируемый путепровод т.УДС 1098 (уч. жел.дороги, Волкова Космонавта ул.)	1 649	CAO
1099	F4	Проектируемый проезд № 98 (Амбулаторный 2-й пр., Проектируемый проезд № 547)	7 818	CAO
1110	F4	Проектируемый проезд № 551 (Ипатовка Нов. ул., Академическая Б. ул.)	15 647	CAO
1120	F4	Проектируемый проезд № 994 (Макарова Адмирала ул., Проектируемый проезд № 1386)	28 814	CAO
1123	F4	Проектируемый проезд № 1552 (Проектируемый проезд № 994, Выборгская ул.)	42 703	CAO
1125	F4	Проектируемый проезд № 1866 (Дубосековская ул., Константина Царева ул.)	5 809	CAO
1129	F4	Проектируемый проезд т.УДС 1129 (Ленинградское шоссе, Старопетровский пр.)	4 407	CAO
1135	F4	Проектируемый проезд № 1552 (Михалковская ул., Нарвская ул.)	15 799	CAO
1141	F4	Проектируемый проезд № 4934 (Кронштадтский бульв., Флотская ул.)	54 928	CAO
1146	F4	Проектируемый проезд № 554 (Хуторской 2-й пер., Башиловская ул.)	3 946	CAO
1150	F4	Проектируемый проезд № 1919 (Тимирязевская ул., Вучетича ул.)	15 253	CAO
1151	F4	Проектируемый проезд № 554 (Башиловская ул., Петровско-Разумовский пр.)	11 765	CAO
1157	F4	Проектируемый проезд № 204 (Хуторская 1-я ул., Петровско-Разумовский Стар. пр.)	3 821	CAO
1179	F4	Проектируемый проезд № 1060 (Юннатов ул., Петровско-Разумовский пр.)	8 362	CAO
1203	F4	Проектируемый проезд № 1919 (Вучетича ул., Чуксин туп.)	8 277	CAO
1209	F4	Проектируемый проезд № 555 (8 Марта ул., Проектируемый проезд № 98)	30 622	CAO
1228	F4	Внутренний пр. т.УДС 1228 (Ленинградский просп., Острякова ул.)	4 835	CAO

<u>Номер территории</u>	<u>Номер листа схемы</u>	<u>Наименование территории планируемого размещения объектов улично-дорожной сети города Москвы</u>	<u>Площадь территории (кв. м.)</u>	<u>Административный округ</u>
1249	F4	Проектируемый проезд № 842 (Острякова ул., Аэропорта пр.)	6 328	CAO
1253	F4	Проектируемый проезд № 4259 (Проектируемый проезд № 6037, Песчаная 3-я ул.)	2 680	CAO
1263	F4	Проектируемый проезд № 3578 (Викторенко ул., Викторенко ул.)	9 840	CAO
1264	F4	Проектируемый проезд № 936 (Микояна Авиаконструктора ул., Проектируемый проезд № 3578)	13 194	CAO
1270	F4	Проектируемый проезд № 2030 (Проектируемый проезд № 1545, Алабяна ул.)	32 229	CAO
2125	F5	Проектируемый проезд № 1808 (Беговая ул., Нижняя ул.)	26 306	CAO
2164	F5	Проектируемый проезд № 5509 (Ленинградский просп., Ленинградский просп., д.37 к.12)	12 366	CAO
2184	F5	Проектируемый проезд № 3908 (Хорошевский 3-й пр., Хорошевский 2-й пр.)	6 065	CAO
2235	F5	Проектируемый проезд № 988 (Магистральная 3-я ул., Магистральная 2-я ул.)	16 399	CAO
2237	F5	Внутренний пр. т.УДС 2237 (Магистральный 1-й пр., Магистральный 1-й туп.)	3 657	CAO
2239	F5	Проектируемый проезд № 1256 (Магистральный 1-й туп., Магистральная 3-я ул.)	5 689	CAO
2243	F5	Проектируемый проезд № 5488 (Магистральная 1-я ул., Магистральная 4-я ул.)	17 054	CAO
2247	F5	Проектируемый проезд № 102а (Проектируемый проезд № 1256, Звенигородское шоссе)	6 471	CAO
2256	F5	Проектируемый проезд т.УДС 2256 (Куусинена ул., Зорге ул.)	5 605	CAO
2278	F5	Проектируемый проезд № 2169 (Зорге ул., Проектируемый проезд № 2030)	6 049	CAO
2285	F5	Проектируемый проезд № 1328 (Башиловка Нов. ул., Расковой ул.)	5 790	CAO
2382	F5	Проектируемый проезд № 102 (Звенигородское шоссе, Магистральная 1-я ул.)	6 550	CAO
2383	F5	Проектируемый проезд № 5509 (Микояна Авиаконструктора ул., Сухого Авиаконструктора ул.)	7 929	CAO

<u>Номер территории</u>	<u>Номер листа схемы</u>	<u>Наименование территории планируемого размещения объектов улично-дорожной сети города Москвы</u>	<u>Площадь территории (кв. м.)</u>	<u>Административный округ</u>
2385	F5	Проектируемый проезд № 6161 (Гризодубовой ул., Осипенко Полины ул.)	13 034	CAO
2388	F5	Проектируемый проезд т.УДС 2388 (Куусинена ул., Зорге ул.)	2 624	CAO
2399	F5	Проектируемый проезд № 1545 (Зорге ул., уч. жел.дороги)	6 637	CAO
2441	F5	Проектируемый проезд № 2030 (Магистральная 3-я ул., Хорошевское шоссе)	39 256	CAO
2444	F5	Проектируемый проезд № 2030 (Хорошевское шоссе, Проектируемый проезд № 1545)	82 216	CAO
6370	F4	Проектируемый проезд т.УДС 6370 (Проектируемый проезд № 404, Лихоборская наб.)	1 815	CAO
6428	F4	Проектируемый проезд № 547 (Балтийская ул., уч. жел.дороги)	13 689	CAO
6471	E4	Проектируемый проезд № 6120 (Флотская ул., Лавочкина ул.)	5 508	CAO
6499	D3	Проектируемый проезд т.УДС 6499 (Ленинградское шоссе, уч. жел.дороги)	14 295	CAO
6510	D2	Внутренний пр. т.УДС 6510 (Проектируемый проезд № 5362, Комсомольская ул.)	5 393	CAO
6553	F4	Проектируемый проезд № 490а (Автомоторная ул., уч. жел.дороги)	10 860	CAO
6557	G5	Проектируемый проезд т.УДС 6557 (Ямского Поля 5-я ул., Бумажный пр.)	1 946	CAO
6563	F4	Проектируемый проезд № 554 (Бутырская ул., Хуторской 2-й пер.)	4 958	CAO
6877	F3	Проектируемый проезд № 4942 (Лобненская ул., МКАД (Север))	8 964	CAO
6878	E3	Проектируемый проезд № 158 (Бусиновская Горка ул., Проектируемый проезд № 4938)	3 109	CAO
6939	F4	Проектируемый проезд № 2236 (Дубнинская ул., Проектируемый проезд № 5350)	4 446	CAO
6941	F3	Проектируемый проезд № 1123 (Путейская ул., въезд на территорию гаражей)	6 825	CAO
6969	F5	Внутренний пр. т.УДС 6969 (Магистральный 1-й пр., Магистральная 2-я ул.)	10 030	CAO
7003	D2	Проектируемый проезд № 6289 (Проектируемый проезд № 6288, Проектируемый проезд № 614)	9 201	CAO

<u>Номер территории</u>	<u>Номер листа схемы</u>	<u>Наименование территории планируемого размещения объектов улично-дорожной сети города Москвы</u>	<u>Площадь территории (кв. м.)</u>	<u>Административный округ</u>
7004	D2	Проектируемый проезд № 6291 (Проектируемый проезд № 6288, Проектируемый проезд № 614)	6 041	CAO
7005	D2	Проектируемый проезд № 473 (Проектируемый проезд № 6291, Проектируемый проезд № 6289)	2 567	CAO
7006	D2	Проектируемый проезд № 473 (Новоселки 1-я ул., Проектируемый проезд № 6291)	2 548	CAO
7007	D2	Проектируемый проезд № 6293 (Проектируемый проезд № 6288, Новоселки 3-я ул.)	3 907	CAO
7008	D2	Проектируемый проезд № 473 (Новоселки 3-я ул., Новоселки 1-я ул.)	2 558	CAO
7009	D2	Проектируемый проезд № 473 (Проектируемый проезд № 452, Новоселки 3-я ул.)	4 776	CAO
7010	D2	Проектируемый проезд № 452 (Проектируемый проезд № 6288, Проектируемый проезд т.УДС 7017)	7 392	CAO
7011	D2	Проектируемый проезд № 6292 (Проектируемый проезд № 6288, Международное шоссе)	35 078	CAO
7013	D2	Проектируемый проезд № 6345 (Проектируемый проезд № 453, Проектируемый проезд № 453)	8 370	CAO
7014	D2	Проектируемый проезд № 453 (Международное шоссе, Проектируемый проезд № 6344)	21 944	CAO
7016	D2	Проектируемый проезд № 6344 (Международное шоссе, Проектируемый проезд № 453)	44 032	CAO
7017	D2	Проектируемый проезд т.УДС 7017 (Проектируемый проезд № 6292, Проектируемый проезд № 614)	8 428	CAO
7019	D2	Проектируемый проезд № 6285 (Ленинградское шоссе, Проектируемый проезд № 614)	12 487	CAO
7020	D2	Проектируемый проезд № 6288 (Ленинградское шоссе, Проектируемый проезд № 6285)	140 771	CAO
7021	D2	Проектируемый проезд № 6286 (Проектируемый проезд № 6288, Проектируемый проезд № 614)	4 546	CAO
7022	D2	Проектируемый проезд т.УДС 7022 (Проектируемый проезд № 6286, Проектируемый проезд № 6285)	2 520	CAO
7023	D2	Проектируемый проезд т.УДС 7023 (Проектируемый проезд № 613, Проектируемый проезд № 6286)	2 524	CAO
7024	D2	Проектируемый проезд № 613 (Проектируемый проезд № 6288, Проектируемый проезд № 614)	4 551	CAO
7025	D2	Проектируемый проезд № 6287 (Проектируемый проезд № 6288, Проектируемый проезд № 614)	7 482	CAO

<u>Номер территории</u>	<u>Номер листа схемы</u>	<u>Наименование территории планируемого размещения объектов улично-дорожной сети города Москвы</u>	<u>Площадь территории (кв. м.)</u>	<u>Административный округ</u>
7027	D2	Проектируемый проезд № 6290 (Ленинградское шоссе, Проектируемый проезд № 6288)	2 123	CAO
7028	D2	Проектируемый проезд т.УДС 7028 (Проектируемый проезд № 6287, Проектируемый проезд № 613)	2 517	CAO
7047	E3	Проектируемый проезд № 6182 (Валдайский пр., Прибрежный пр.)	10 930	CAO
7049	E3	Проектируемый проезд № 6186 (Фестивальная ул., д.29, Беломорская ул.)	10 040	CAO
7050	E3	Проектируемый проезд № 6187 (Проектируемый проезд № 6186, Смольная ул.)	3 685	CAO
7052	E3	Проектируемый проезд № 6189 (Проектируемый проезд № 6186, Смольная ул.)	4 309	CAO
7053	E3	Проектируемый проезд № 6183 (Проезд № 6184, Беломорская ул.)	9 938	CAO
7058	F3	Проектируемый проезд № 6200 (Дмитровское шоссе, 800-летия Москвы ул., д.20)	7 084	CAO
7060	E3	Проектируемый проезд № 6180 (Валдайский пр., Смольная ул.)	4 209	CAO
7061	E3	Проектируемый проезд № 6179 (Валдайский пр., Смольная ул.)	7 583	CAO
7062	E3	Проектируемый проезд № 6178 (Ленинградское шоссе, Валдайский пр.)	2 857	CAO
7064	F3	Проектируемый проезд № 6176 (Ангарская ул., Клязьминская ул.)	10 397	CAO
7073	F3	Проектируемый проезд № 6175 (Проектируемый проезд № 6176, Ангарская ул.)	6 106	CAO
7095	F4	Проектируемый проезд № 6037 (Проектируемый проезд № 936, Песчаная 2-я ул.)	12 687	CAO
7096	F4	Проектируемый проезд № 6037 (Проектируемый проезд № 936, Микояна Авиаконструктора ул.)	5 527	CAO
7097	F4	Аэропорта пр. (Аэропорта пр. д.10, Чапаевский пер.)	3 273	CAO
7098	F4	Проектируемый проезд № 6064 (Чапаевский пер., Проектируемый проезд № 842)	2 036	CAO
7103	F4	Проектируемый проезд т.УДС 7103 (Проектируемый проезд № 5350, теплицы)	14 178	CAO
7108	F4	Проектируемый проезд № 490а (уч. жел.дороги, уч. жел.дороги)	9 917	CAO

<u>Номер территории</u>	<u>Номер листа схемы</u>	<u>Наименование территории планируемого размещения объектов улично-дорожной сети города Москвы</u>	<u>Площадь территории (кв. м.)</u>	<u>Административный округ</u>
7121	F4	Проектируемый проезд № 490а (уч. жел.дороги, Проектируемый проезд № 1124)	4 838	CAO
7126	F4	Проектируемый проезд № 5350 (уч. жел.дороги, уч. жел.дороги)	2 356	CAO
7136	F5	Проектируемый проезд № 6081 (Березовой Рощи пр., Куусинена ул.)	7 027	CAO
7138	F5	Проектируемый проезд № 6156 (Хорошевское шоссе, Осипенко Полины ул.)	4 441	CAO
7139	F5	Проектируемый проезд № 6155 (Осипенко Полины ул., Гризодубовой ул.)	3 572	CAO
7142	F5	Проектируемый проезд № 6158 (Проезд № 6159, Проектируемый проезд № 6161)	1 623	CAO
7143	F5	Проектируемый проезд № 6159 (Проезд № 6159, Проектируемый проезд № 6161)	2 988	CAO
7145	F5	Проектируемый проезд № 6160 (Осипенко Полины ул., Проектируемый проезд № 6161)	5 207	CAO
7146	F5	Проектируемый проезд № 6368 (Поликарпова ул., Боткинский 2-й пр.)	22 405	CAO
7147	F4	Проектируемый проезд № 6135 (Железняк Матроса бульв., Соболевский пр.)	1 845	CAO
7154	F4	Проектируемый проезд т.УДС 7154 (Соболевский пр., Коптевская ул.)	3 695	CAO
7200	F4	Проектируемый проезд № 477 (Академическая Б. ул., Проектируемый проезд № 490)	21 142	CAO
7261	F3	Проектируемый проезд № 6191 (Дегунинская ул., Коровинское шоссе)	3 671	CAO
7270	F3	Проектируемый проезд № 6191 (Дмитровское шоссе, Бескудниковский бульв.)	4 305	CAO
7275	F4	Проектируемая эстакада т.УДС 7275 (Дмитровское шоссе, уч. жел.дороги)	476	CAO
7276	F4	Проектируемая эстакада т.УДС 7276 (Дмитровское шоссе, уч. жел.дороги)	5 911	CAO
7281	F4	Проектируемый тоннель т.УДС 7281 (уч. жел.дороги, Дмитровское шоссе)	4 694	CAO
7284	F4	Проектируемый проезд № 6416 (уч. жел.дороги, Дмитровское шоссе)	1 040	CAO
7289	F4	Проектируемый проезд № 6136 (Академическая Б. ул., Проектируемый проезд № 490)	5 534	CAO

<u>Номер территории</u>	<u>Номер листа схемы</u>	<u>Наименование территории планируемого размещения объектов улично-дорожной сети города Москвы</u>	<u>Площадь территории (кв. м.)</u>	<u>Административный округ</u>
7294	F4	Проектируемый проезд № 1564 (Локомотивный пр., уч. жел. дороги)	449	CAO
7296	F4	Проектируемый проезд № 6137 (Академическая Б. ул., Проектируемый проезд № 490)	6 111	CAO
7297	F3	Проектируемый проезд № 6192 (Проектируемый проезд № 1123, Дегунинская ул.)	4 059	CAO
7298	F3	Проектируемый проезд № 6193 (Дегунинская ул., Коровинское шоссе)	3 613	CAO
7299	F3	Проектируемый проезд № 6190 (Проектируемый проезд № 1123, Дегунинская ул.)	4 092	CAO
7300	F5	Проектируемый проезд № 6367 (Проектируемый проезд № 6161, Хорошевское шоссе)	43 191	CAO
7306	F5	Проектируемый проезд № 6368 (Проектируемый проезд № 6367, Поликарпова ул.)	6 369	CAO
7312	F4	Проектируемый проезд № 1762 (уч. жел. дороги, уч. жел. дороги)	4 622	CAO
7314	F3	Проектируемый проезд № 6194 (Дегунинская ул., Коровинское шоссе)	3 902	CAO
7315	F4	Проектируемый проезд № 1762 (Проектируемый проезд № 1499, уч. жел. дороги)	3 132	CAO
7317	F3	Проектируемый проезд № 6195 (Ивана Сусанина ул., Дегунинская ул.)	3 667	CAO
7354	D2	Проектируемый проезд № 614 (Международное шоссе, Проектируемый проезд № 611)	108 676	CAO
7356	D2	Проектируемый проезд № 6287 (Ленинградское шоссе, Проектируемый проезд № 6288)	2 077	CAO
7372	F5	Проектируемый проезд № 6329 (Березовой Рожи пр., Куусинена ул.)	7 299	CAO
7409	F3	Проектируемый проезд № 1127 (Войкова ул., Солнечногорская ул.)	6 659	CAO
7447	D2	Проектируемая эстакада т.УДС 7447 (Проектируемый проезд т.УДС 139, Ленинградское шоссе)	507	CAO
7449	E3	Проектируемая эстакада т.УДС 7449 (Зеленоградская ул., Библиотечный пр.)	6 419	CAO
7461	F3	Проектируемая эстакада т.УДС 7461 (Зеленоградская ул., Проектируемый проезд № 5457)	19 027	CAO

<u>Номер территории</u>	<u>Номер листа схемы</u>	<u>Наименование территории планируемого размещения объектов улично-дорожной сети города Москвы</u>	<u>Площадь территории (кв. м.)</u>	<u>Административный округ</u>
7462	F3	Проектируемая эстакада т.УДС 7462 (Проектируемая эстакада т.УДС 7461, Путейская ул.)	6 547	CAO
7468	E4	Проектируемая эстакада т.УДС 7468 (Проектируемая эстакада т.УДС 772, Войковский 5-й пр.)	852	CAO
7470	E4	Проектируемая эстакада т.УДС 7470 (Проектируемый проезд № 596, Войковский 5-й пр.)	3 100	CAO
7483	F4	Проектируемый путепровод т.УДС 7483 (Линии Октябрьской Железной Дороги ул., Проектируемый путепровод т.УДС 7704)	627	CAO
7484	F4	Проектируемый тоннель т.УДС 7484 (Новомихалковский 4-й пр., Автомоторная ул.)	757	CAO
7485	F4	Проектируемый проезд № 1124 (железнодорожный мост, воздушный переход через жел.дорогу)	2 311	CAO
7486	F4	Проектируемый тоннель т.УДС 7486 (юго-зап. граница уч. жел.дороги, сев.-вост. граница уч. жел.дороги)	3 717	CAO
7487	F4	Проектируемый проезд № 5350 (Проектируемый проезд № 1564, уч. жел.дороги)	1 639	CAO
7488	F4	Проектируемая эстакада т.УДС 7488 (Проектируемый тоннель т.УДС 7654, Проектируемый проезд № 1564)	1 815	CAO
7489	F4	Проектируемый проезд № 98 (Проектируемый проезд № 555, Коптевский Б. пр.)	174	CAO
7490	F4	Проектируемая эстакада т.УДС 7490 (Проектируемый проезд № 555, Проектируемый проезд № 1867)	3 807	CAO
7492	F4	Проектируемый путепровод т.УДС 7492 (Проектируемый проезд № 547, уч. жел.дороги)	5 724	CAO
7493	F4	Проектируемая эстакада т.УДС 7493 (Клары Цеткин ул., Проектируемый проезд № 994)	1 279	CAO
7494	F4	Проектируемый проезд № 1060 (Юннатов ул., Петровско-Разумовский пр.)	567	CAO
7495	F4	Проектируемый проезд № 555 (Проектируемая эстакада т.УДС 7490, Проектируемый проезд № 98)	2 124	CAO
7541	F5	Проектируемый проезд № 1545 (Проектируемый проезд № 2030, Проектируемый проезд № 1369)	1 843	CAO
7629	D2	Проектируемая эстакада т.УДС 7629 (Проектируемый проезд т.УДС 6499, Ленинградское шоссе)	1 569	CAO

<u>Номер территории</u>	<u>Номер листа схемы</u>	<u>Наименование территории планируемого размещения объектов улично-дорожной сети города Москвы</u>	<u>Площадь территории (кв. м.)</u>	<u>Административный округ</u>
7652	F4	Проектируемый проезд № 490а (сев.-зап. граница уч. жел. дороги, юго-вост. граница уч. жел. дороги)	2 280	CAO
7654	F4	Проектируемый тоннель т.УДС 7654 (Академическая Б. ул., Проектируемый проезд № 1124)	12 928	CAO
7658	F4	Проектируемый проезд № 1762 (уч. жел. дороги, сев.-вост. границы уч. жел. дороги)	736	CAO
7659	F4	Проектируемый проезд № 1762 (юго-зап. граница уч. жел. дороги, сев.-вост. граница уч. жел. дороги)	1 928	CAO
7673	F3	Проектируемый проезд № 1124 (Зеленоградская ул., Флотская ул.)	12 510	CAO
7674	E4	Проектируемая эстакада т.УДС 7674 (Светлый пр., Проектируемая эстакада т.УДС 772)	847	CAO
7675	E4	Проектируемый проезд т.УДС 7675 (Войковский 5-й пр., Проектируемый проезд № 596)	1 294	CAO
7676	F4	Проектируемый проезд № 477 (Проезд № 477, Академическая Б. ул.)	4 541	CAO
7677	F4	Проектируемый проезд № 1124 (р.Лихоборка, Проектируемый проезд № 1762)	2 376	CAO
7678	F4	Проектируемый тоннель т.УДС 7678 (Проектируемый проезд № 1124, Проектируемый проезд № 5350)	1 494	CAO
7701	F4	Проектируемый тоннель т.УДС 7701 (Проектируемая эстакада т.УДС 7488, Проектируемый тоннель т.УДС 7678)	588	CAO
7704	F4	Проектируемый путепровод т.УДС 7704 (Линии Октябрьской Железной Дороги ул., Проезд № 477)	4 521	CAO
7713	F4	Проектируемая эстакада т.УДС 7713 (Проектируемый тоннель т.УДС 7654, Проектируемая эстакада т.УДС 7488)	3 172	CAO
7716	F4	Проектируемый тоннель т.УДС 7716 (Новомихалковский 4-й пр., Автомоторная ул.)	887	CAO
7721	F4	Проектируемый проезд № 490а (территория гаражей, спорт. площадка)	724	CAO
7722	F4	Проектируемый проезд № 5350 (сев.-зап. граница уч. жел. дороги, юго-вост. граница уч. жел. дороги)	544	CAO
7756	F4	Проектируемый проезд № 842 (Аэропорта пр., Викторенко ул.)	1 644	CAO
7812	F4	Проектируемый проезд № 490 (Михалковская ул., Черепановых пр.)	10 969	CAO

<u>Номер территории</u>	<u>Номер листа схемы</u>	<u>Наименование территории планируемого размещения объектов улично-дорожной сети города Москвы</u>	<u>Площадь территории (кв. м.)</u>	<u>Административный округ</u>
7814	F4	Проектируемый проезд № 52 (Старопетровский пр., Новоподмосковный 6-й пер.)	3 478	САО
7848	F4	Проектируемый проезд № 1929 (Старопетровский пр., Старопетровский пр.)	5 165	САО

ЗЕЛЕНОГРАДСКИЙ АДМИНИСТРАТИВНЫЙ ОКРУГ

<u>Номер территории</u>	<u>Номер листа схемы</u>	<u>Наименование территории планируемого размещения объектов улично-дорожной сети города Москвы</u>	<u>Площадь территории (кв. м.)</u>	<u>Административный округ</u>
1	A1	Проектируемый проезд № 4803 (Западный 3-й пр., Проектируемый проезд № 5557)	64 417	Зеленоградский
2	A1	Проектируемый проезд № 684 (Проектируемый проезд № 683, Проектируемый проезд № 4803)	29 470	Зеленоградский
3	A1	Внутренний пр. т.УДС 3 (садово-огородные участки, Алабушевская ул.)	4 128	Зеленоградский
4	A1	Проектируемый проезд № 683 (Проектируемый проезд № 4803, городская черта)	15 780	Зеленоградский
5	A1	Проектируемый проезд № 5557 (Проектируемый проезд № 4803, Колхозная ул., д.77)	7 589	Зеленоградский
7	A1	Проектируемый проезд № 684 (Алабушевская ул., Проектируемый проезд № 683)	21 927	Зеленоградский
8	A1	Проектируемый проезд № 683 (Проектируемый проезд № 684, Проектируемый проезд № 4803)	58 409	Зеленоградский
9	A1	Проектируемый проезд № 6029 (Проектируемый проезд № 4803, Проектируемый проезд № 684)	29 464	Зеленоградский
13	A1	Проезд № 3 (Крюковская пл., Алабушевская ул.)	35 721	Зеленоградский
19	A1	Проектируемый проезд № 5371 (Гоголя ул., Алабушевская ул.)	20 254	Зеленоградский
33	B1	Проектируемый проезд № 5148 (Ленинградское шоссе, городская черта)	21 049	Зеленоградский
44	B1	Проектируемый проезд № 146 (Березовая аллея (г.Зеленоград), Панфиловский просп.)	22 181	Зеленоградский
64	A2	Проектируемый проезд № 658 (Проезд № 657, Проезд № 657)	78 889	Зеленоградский
65	A2	Проектируемый проезд № 647 (Проезд № 657, городская черта)	27 313	Зеленоградский
72	A2	Проектируемый проезд № 686 (Проезд № 657, Панфиловский просп.)	36 842	Зеленоградский
75	B2	Проезд № 4922 (Проектируемый проезд № 4806, Озерная аллея)	33 111	Зеленоградский
76	B2	Проектируемый проезд № 4806 (Железнодорожная ул. (г.Зеленоград), Центральный просп.)	58 460	Зеленоградский
78	B2	Проектируемый проезд № 673 (Заводская ул. (Крюково), Радио ул. (г.Зеленоград))	21 482	Зеленоградский
80	B2	Проектируемый проезд № 716 (Проезд № 710, Проектируемый проезд № 799)	17 039	Зеленоградский

<u>Номер территории</u>	<u>Номер листа схемы</u>	<u>Наименование территории планируемого размещения объектов улично-дорожной сети города Москвы</u>	<u>Площадь территории (кв. м.)</u>	<u>Административный округ</u>
84	B2	Проектируемый проезд № 798 (Проезд № 710, Проектируемый проезд т.УДС 6575)	35 349	Зеленоградский
85	B2	Проектируемый проезд № 797 (Проектируемый проезд № 798, Проектируемый проезд № 707)	6 665	Зеленоградский
86	B2	Проектируемый проезд № 811 (Проектируемый проезд № 707, Проектируемый проезд № 798)	2 695	Зеленоградский
87	B2	Проектируемый проезд № 810 (Проектируемый проезд № 707, Проектируемый проезд № 798)	3 995	Зеленоградский
88	B2	Проектируемый проезд № 707 (Проезд № 710, Заводская ул. (пос.Малино))	47 183	Зеленоградский
89	B2	Проектируемый проезд № 809 (Проектируемый проезд № 798, Кутузовское шоссе)	4 472	Зеленоградский
91	B2	Внутренний пр. т.УДС 91 (Проезд № 710, ЛЭП)	1 920	Зеленоградский
96	B2	Проектируемый проезд № 65 (Заводская ул. (пос.Малино), Малинская ул.)	6 489	Зеленоградский
97	B2	Внутренний пр. т.УДС 97 (Внутренний пр. т.УДС 107, Внутренний пр. т.УДС 98)	2 524	Зеленоградский
98	B2	Внутренний пр. т.УДС 98 (Проектируемый проезд № 707, Малинская ул.)	3 225	Зеленоградский
100	B2	Внутренний пр. т.УДС 100 (Проезд № 710, ЛЭП)	1 928	Зеленоградский
107	B2	Внутренний пр. т.УДС 107 (Проектируемый проезд № 707, Малинская ул.)	2 945	Зеленоградский
6417	B2	Проектируемый проезд т.УДС 6417 (Малинская ул., городская черта)	5 743	Зеленоградский
6564	A1	Проектируемый проезд № 683 (уч. жел.дороги, Проектируемый проезд № 684)	8 353	Зеленоградский
6575	B2	Проектируемый проезд т.УДС 6575 (Проезд № 657, Заводская ул. (пос.Малино))	11 757	Зеленоградский
6623	B2	Проектируемый проезд № 799 (городская черта, городская черта)	6 225	Зеленоградский
6627	B2	Проектируемый проезд № 65 (Малинская ул., Проектируемый проезд т.УДС 6417)	16 958	Зеленоградский
6737	A2	Проектируемый проезд № 6466 (Проезд № 687, Проектируемый проезд № 6468)	4 796	Зеленоградский
6738	B2	Проектируемый проезд № 6467 (Проектируемый проезд № 6466, Проектируемый проезд № 6470)	5 765	Зеленоградский

<u>Номер территории</u>	<u>Номер листа схемы</u>	<u>Наименование территории планируемого размещения объектов улично-дорожной сети города Москвы</u>	<u>Площадь территории (кв. м.)</u>	<u>Административный округ</u>
6739	B2	Проектируемый проезд № 6468 (Проектируемый проезд № 6466, Проектируемый проезд № 6469)	3 871	Зеленоградский
6740	B2	Проектируемый проезд № 6469 (Проектируемый проезд № 6467, Кутузовское шоссе)	11 124	Зеленоградский
6741	B2	Проектируемый проезд № 6470 (Проезд № 687, Проектируемый проезд № 6469)	8 380	Зеленоградский
6742	B1	Проектируемый проезд № 4802 (уч. жел. дороги, Западный 3-й пр.)	3 042	Зеленоградский
7265	B1	Проектируемый проезд т.УДС 7265 (Солнечная аллея, Старокрюковский пр.)	10 597	Зеленоградский
7355	B2	Проектируемый проезд № 799 (Проезд № 710, Проектируемый проезд № 716)	10 797	Зеленоградский
7643	B1	Проектируемый проезд № 4802 (Западный 2-й пр., уч. жел. дороги)	755	Зеленоградский
7882	A1	Проектируемый проезд № 5557 (Колхозная ул., Проектируемый проезд № 4803)	37 332	Зеленоградский
7883	A1	Внутренний пр. т.УДС 7883 (Внутренний пр. т.УДС 6, ручей)	2 146	Зеленоградский

Настоящий материал подготовлен авторским коллективом Департамента земельных ресурсов города Москвы и ГУП НИиПИ Генплана Москвы в составе:

От Департамента земельных ресурсов города Москвы: Дамурчиев В.Н., Кругляк А.М., Рыжков О.В., Леонтьев В.А.

От ГУП НИиПИ Генплана Москвы: Беккер В.Я., Коротков Ю.В., Скоробогатов Ю.Б., Бурняшева Т.А., Колычева В.С., Полянский С.Е.



ПРАВИТЕЛЬСТВО МОСКВЫ
ДЕПАРТАМЕНТ ЗЕМЕЛЬНЫХ РЕСУРСОВ ГОРОДА МОСКВЫ
КОМИТЕТ ПО АРХИТЕКТУРЕ И ГРАДОСТРОИТЕЛЬСТВУ ГОРОДА МОСКВЫ
ГУП НИиПИ Генплана Москвы

Приложение 2
к постановлению Правительства Москвы
от 24 июня 2008 г. N 532-ПП

СХЕМА

**ТЕРРИТОРИЙ СУЩЕСТВУЮЩЕГО И ПЛАНИРУЕМОГО РАЗМЕЩЕНИЯ ОБЪЕКТОВ
УЛИЧНО-ДОРОЖНОЙ СЕТИ ГОРОДА МОСКВЫ**

(к перечню по состоянию на 01.09.2007 г.)

СОДЕРЖАНИЕ

	Стр.
Введение	3
1. Центральный Административный Округ	4
2. Северо - восточный Административный Округ	12
3. Восточный Административный Округ	22
4. Юго - восточный Административный Округ	39
5. Южный Административный Округ	50
6. Юго - западный Административный Округ	62
7. Западный Административный Округ	74
8. Северо - западный Административный Округ	91
9. Северный Административный Округ	101
10. Зеленоградский Административный Округ	115




ВВЕДЕНИЕ

Схема территорий планируемого размещения объектов улично-дорожной сети, входящих в состав утверждаемого перечня (Приложения 1), представлена в виде атласа, состоящего из десяти разделов, соответствующих десяти административным округам города Москвы. В качестве картографической основы при изготовлении атласа использовался открытый картографический фон М1:10000 Единой Государственной Картографической Основы (ЕГКО) г. Москвы. Разбивка картографической информации на отдельные листы и их нумерация (А1, В1, ..., F9, G9) производилась в соответствии со стандартной разграфкой, принятой в ЕГКО для открытого картфона М1:10000. При этом каждый лист схемы размещался на листе атласа формата А3 с соответствующим изменением масштаба.

В начале каждого раздела приводится схема расположения листов атласа на территории города с указанием как номеров листов по разграфке ЕГКО М1:10000, так и номеров страниц, занимаемых этими листами в атласе.

Каждый лист атласа содержит информацию по территориальным зонам улично-дорожной сети в соответствии с условными обозначениями, приведенными ниже.

УСЛОВНЫЕ ОБОЗНАЧЕНИЯ

	— территории размещения объектов существующей улично-дорожной сети
	— территории планируемого размещения объектов улично-дорожной сети
1356	— номера территорий
	— границы административных округов

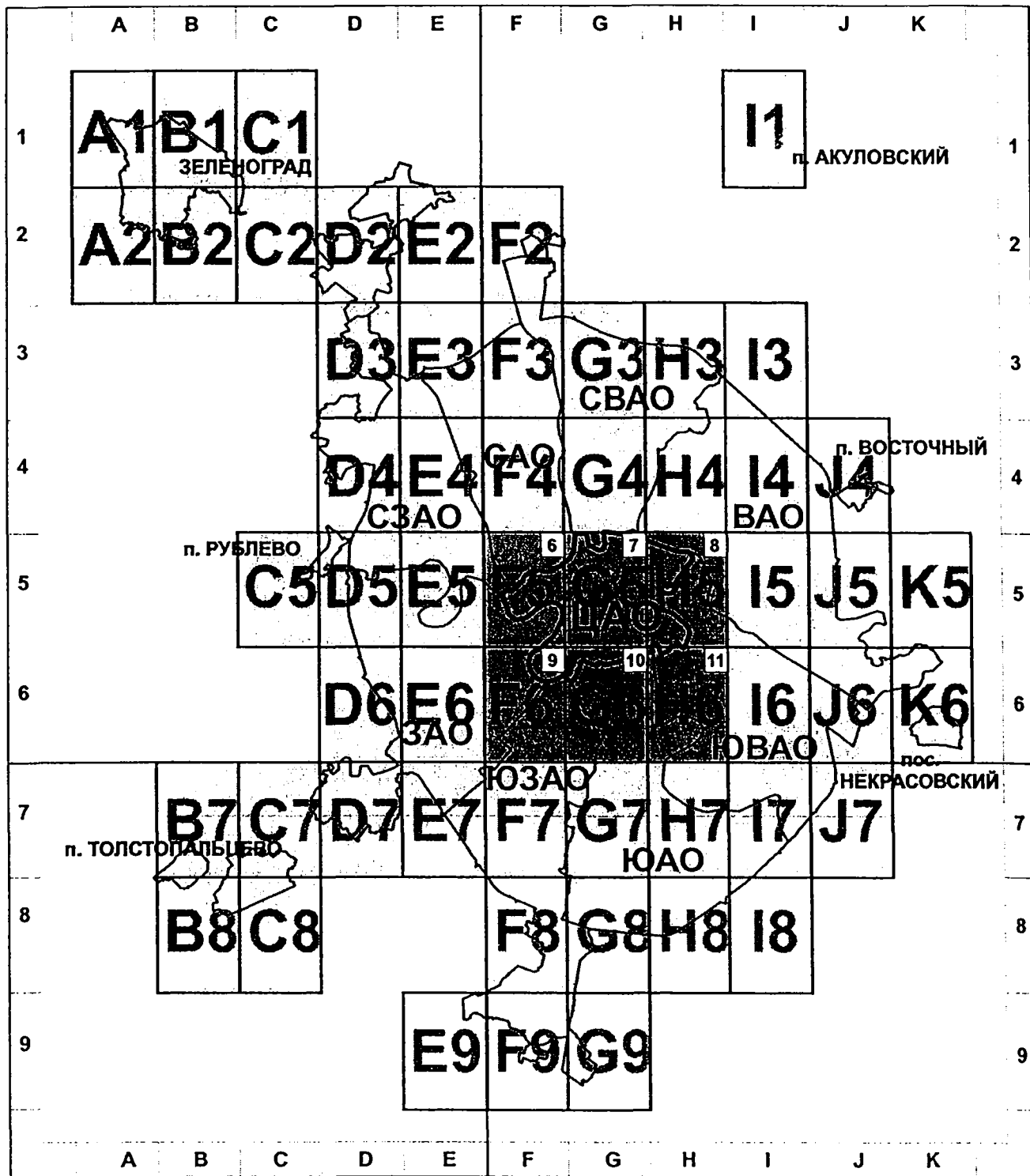
Показанные на схеме номера являются номерами территорий планируемого размещения объектов улично-дорожной сети, приведенных в Приложении 1.

Граница города приведена в соответствии с информационным ресурсом Государственного градостроительного кадастра (ГТК) г.Москвы «Схема административно-территориального деления г.Москвы» (регистрационный номер ГТК 1.3.02 от 29.03.04г.). Границы административных округов приведены для удобства ориентирования при использовании атласа и не являются предметом утверждения предлагаемого проекта Постановления.

Приводимая в настоящем атласе схема расположения территорий планируемого размещения объектов улично-дорожной сети является иллюстративным материалом, позволяющим составить общее представление о территориях планируемого размещения объектов улично-дорожной. Наряду со схемой изготовлен точный электронный план М1:2000 упомянутых территорий, который и будет использоваться в практической работе с утверждаемым перечнем.

**ЦЕНТРАЛЬНЫЙ
АДМИНИСТРАТИВНЫЙ ОКРУГ**

СХЕМА РАСПОЛОЖЕНИЯ ЛИСТОВ КАРТЫ НА ТЕРРИТОРИЮ ЦАО



1

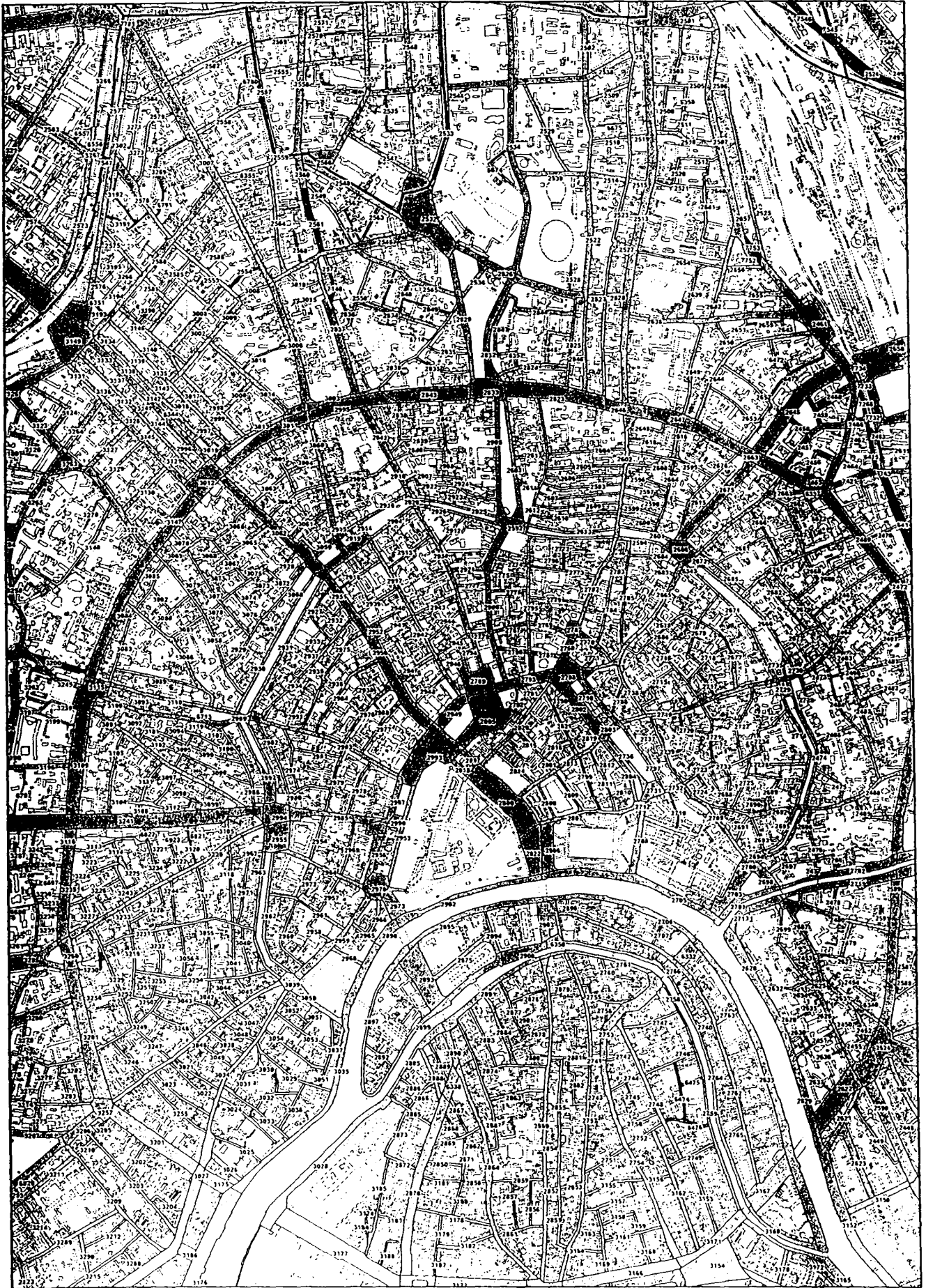
- номер страницы атласа

A1

- номер листа в соответствии с разграфкой картфона М1:10000 ЕГКО г.Москвы

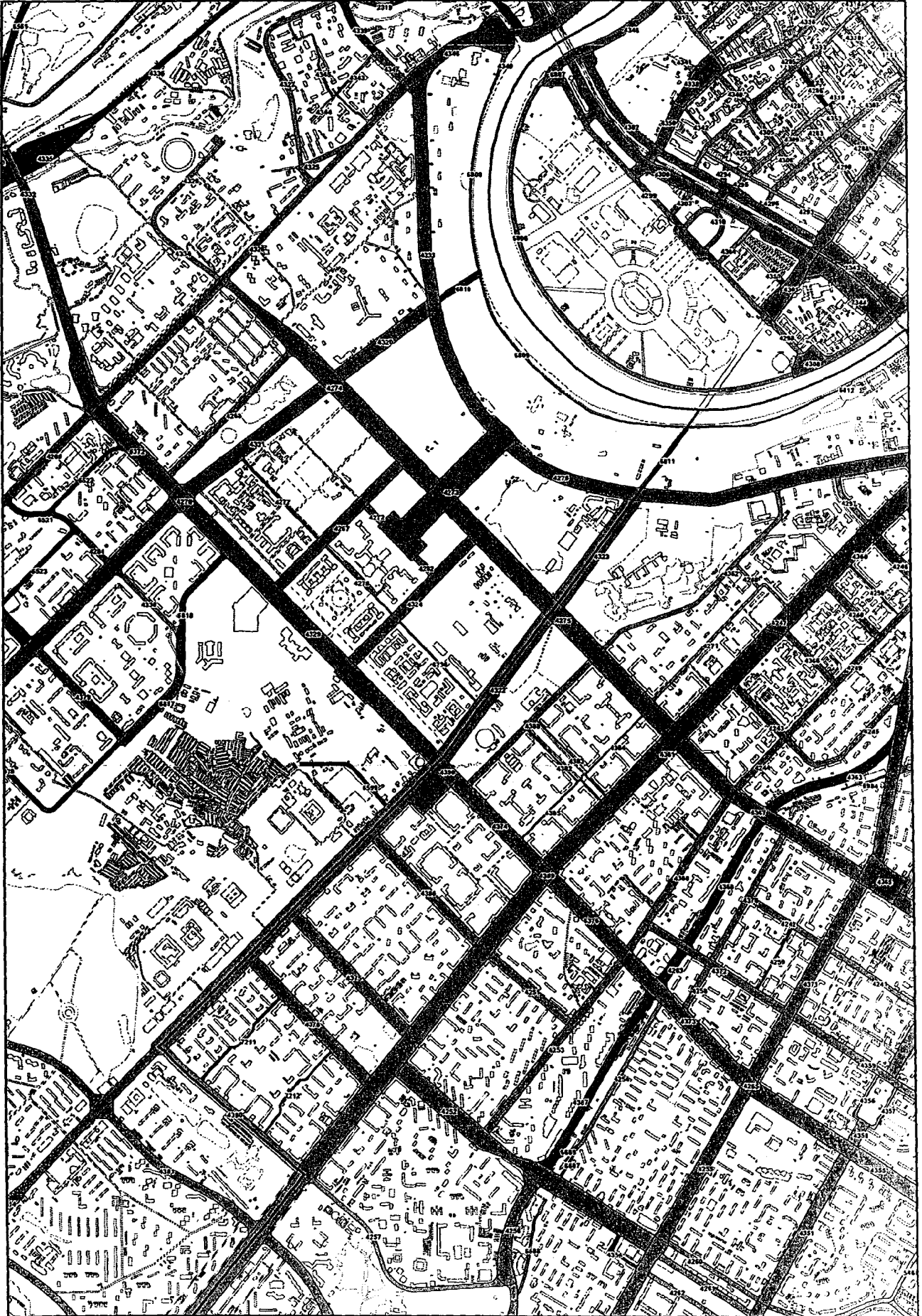


G5



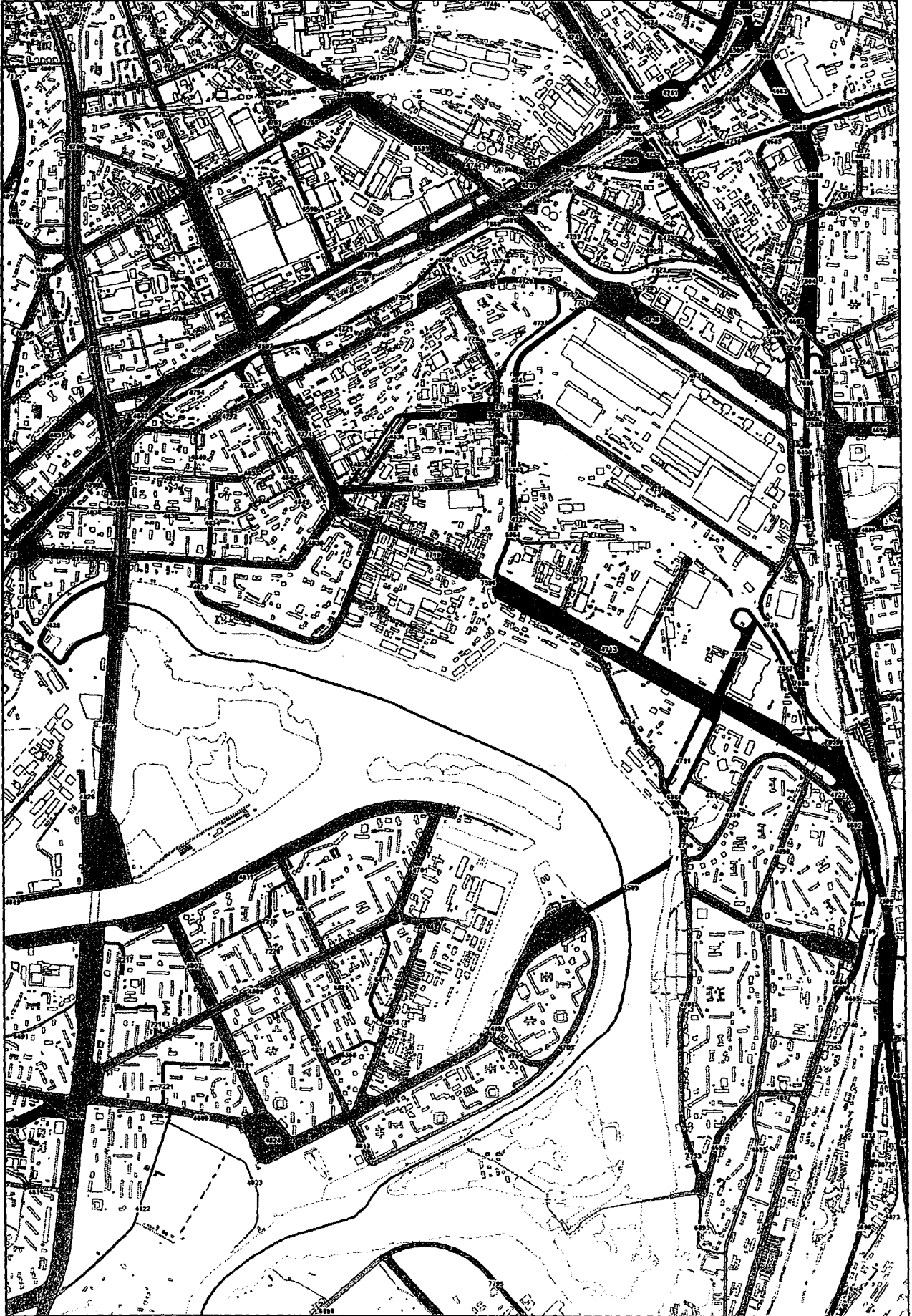
H5





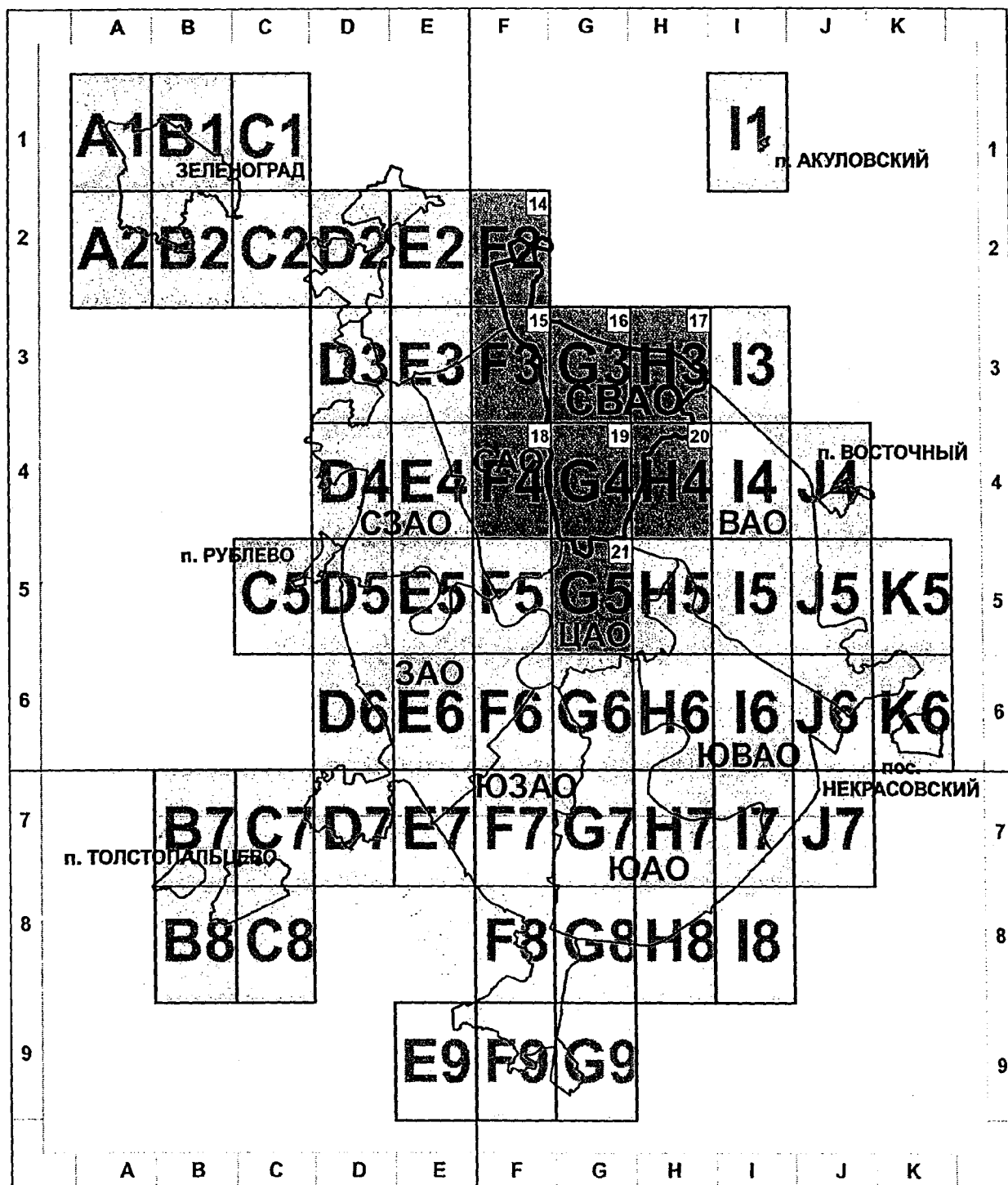


H6



**СЕВЕРО - ВОСТОЧНЫЙ
АДМИНИСТРАТИВНЫЙ ОКРУГ**

СХЕМА РАСПОЛОЖЕНИЯ ЛИСТОВ КАРТЫ НА ТЕРРИТОРИЮ СВАО



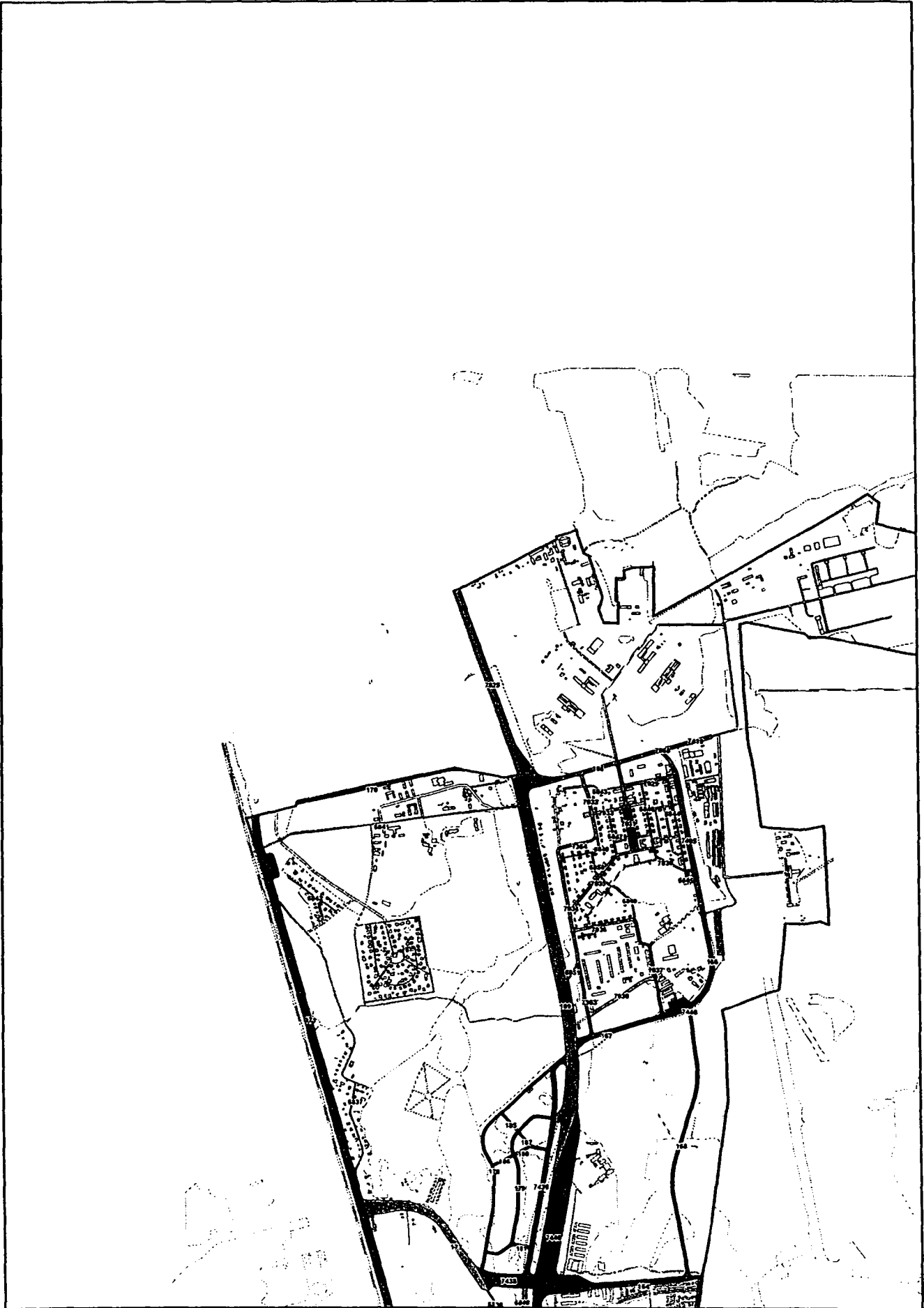
1

- номер страницы атласа

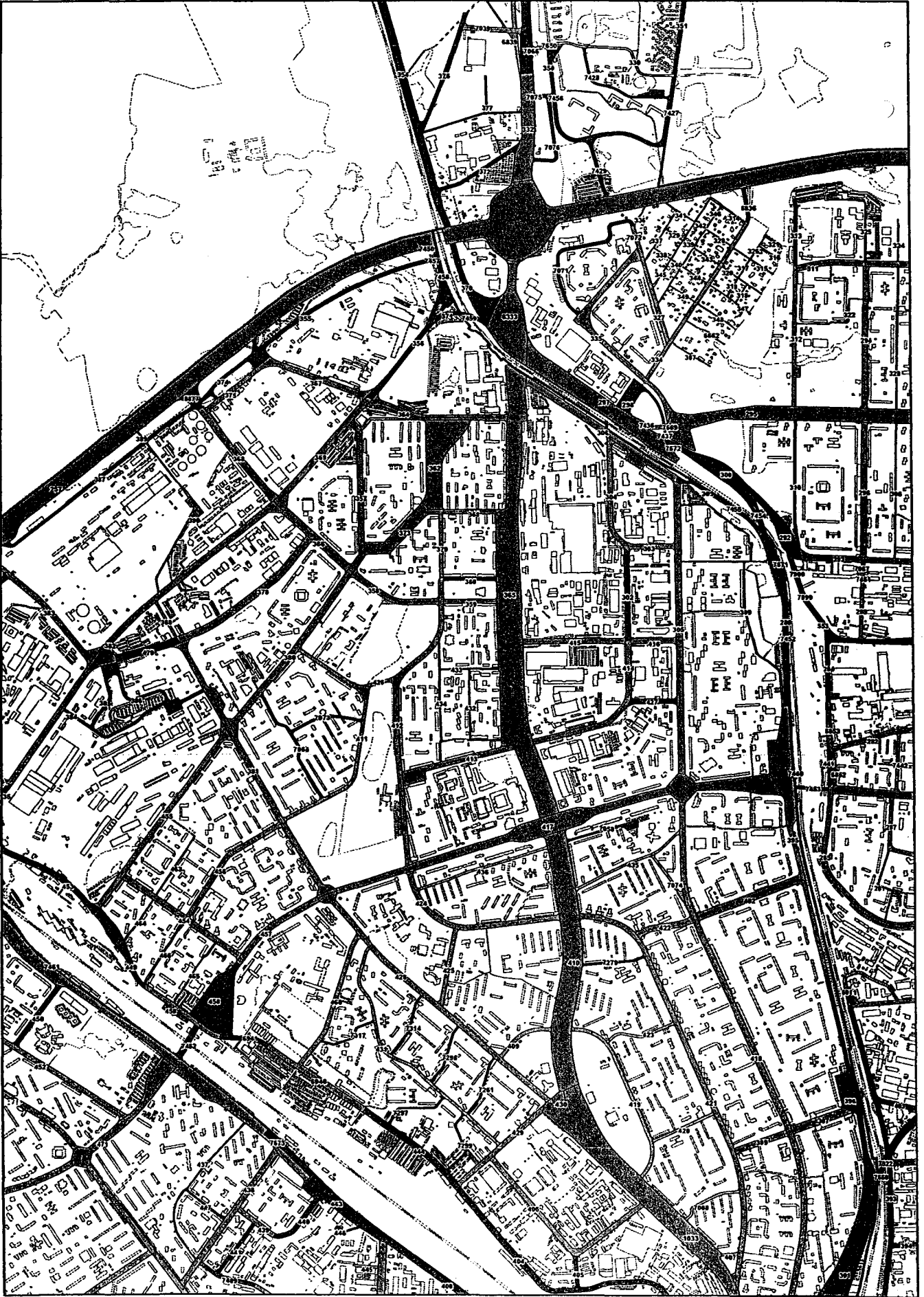
A1

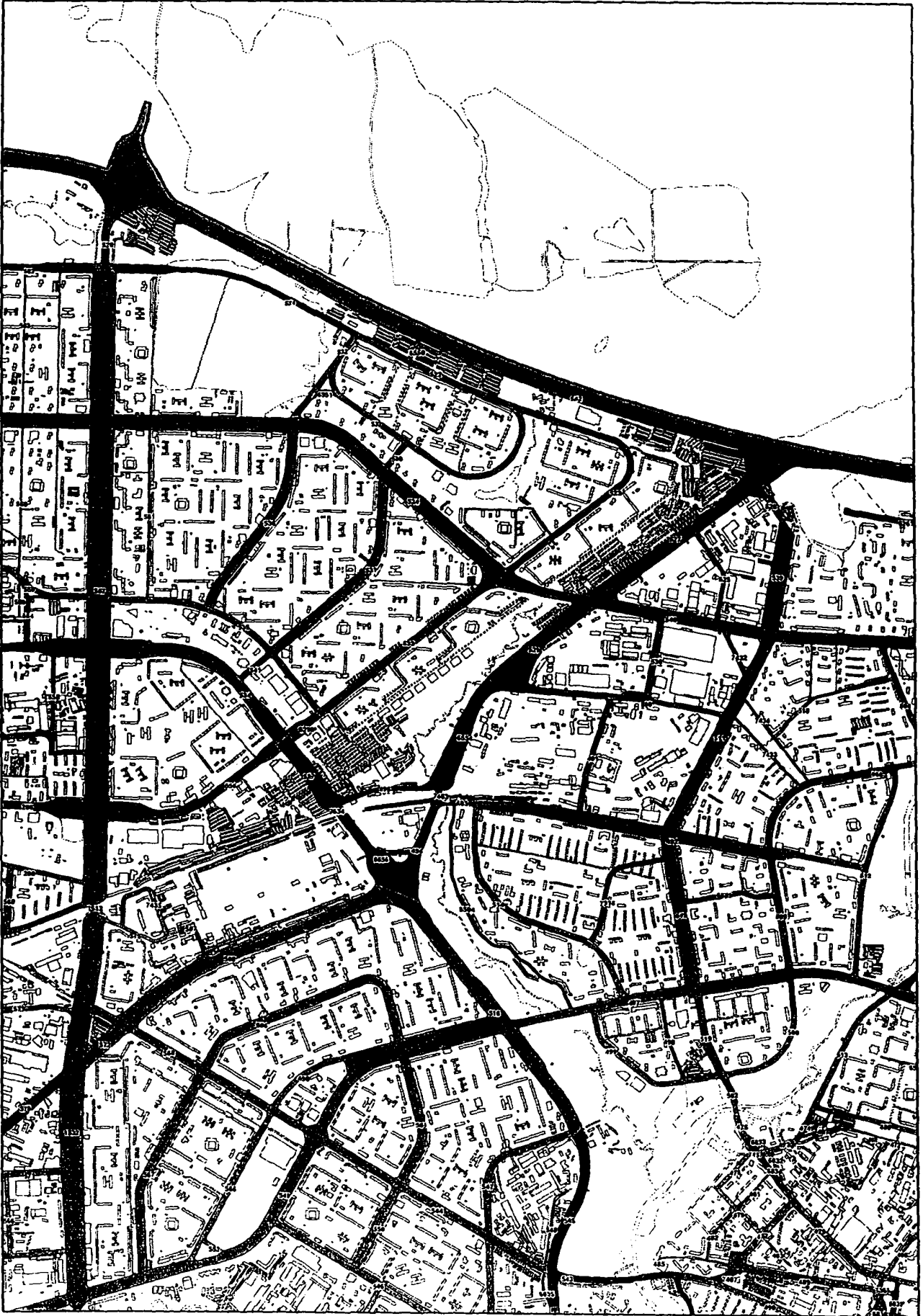
- номер листа в соответствии с разграфкой картфона М1:10000 ЕГКО г.Москвы

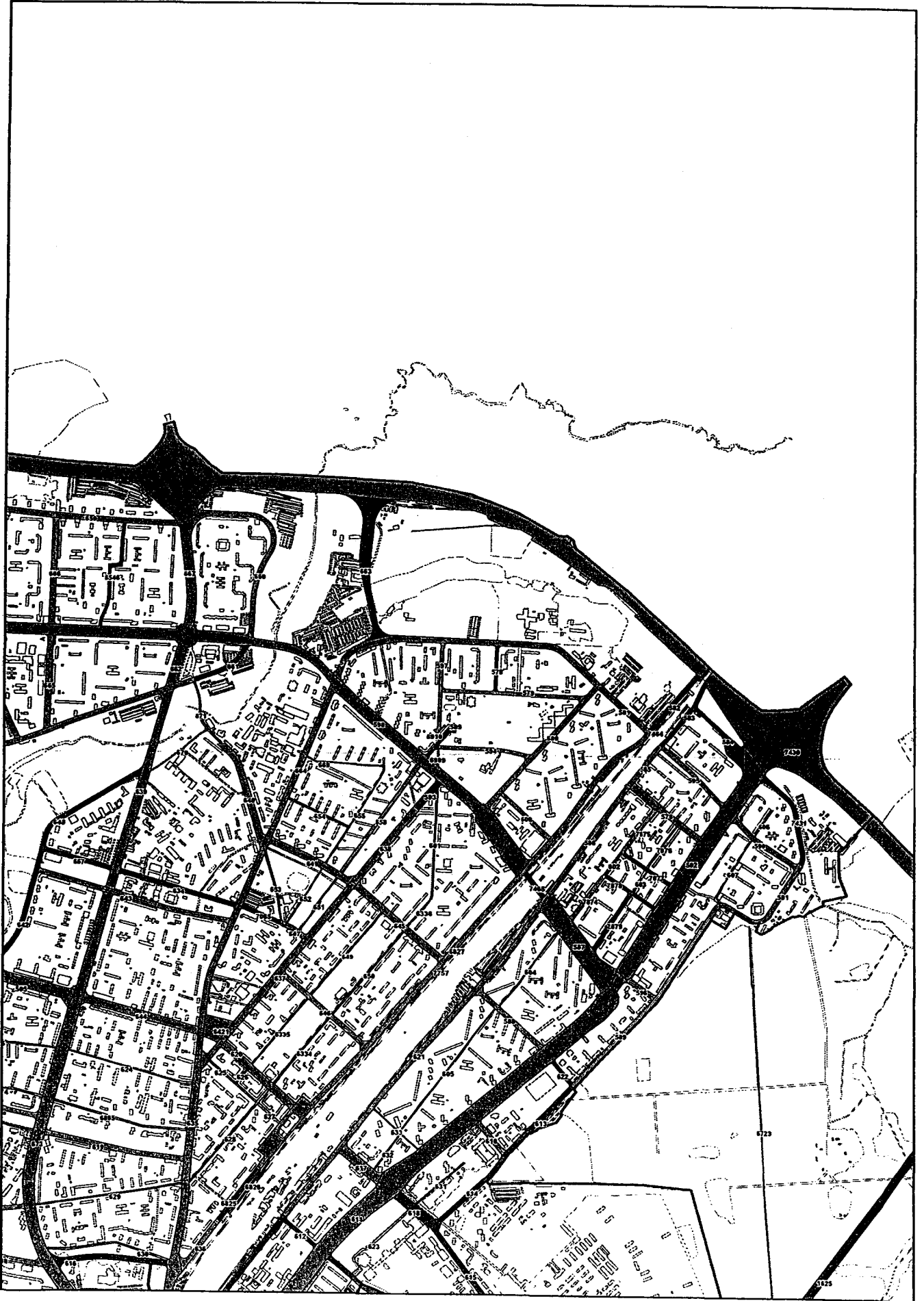
F2



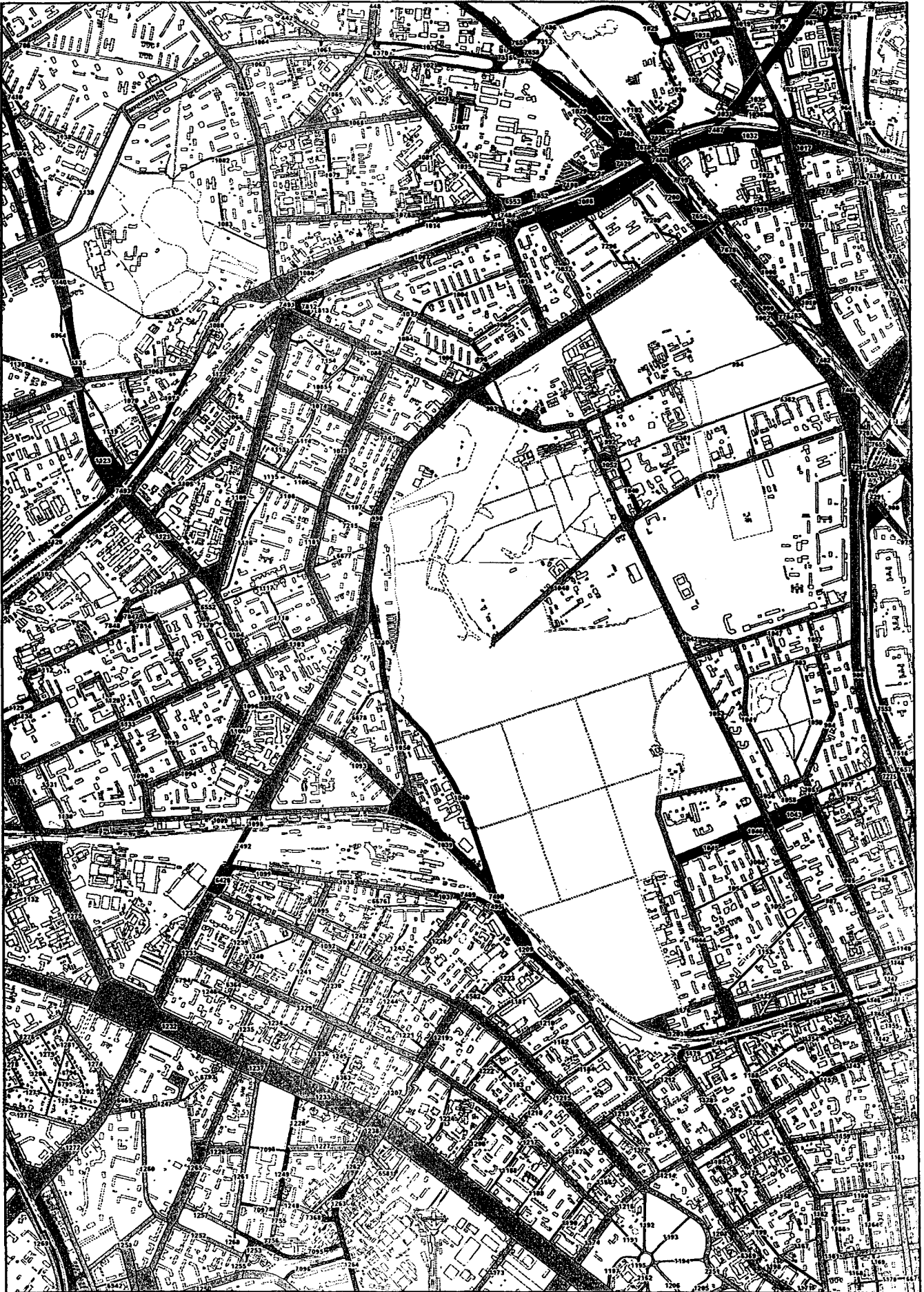
F3



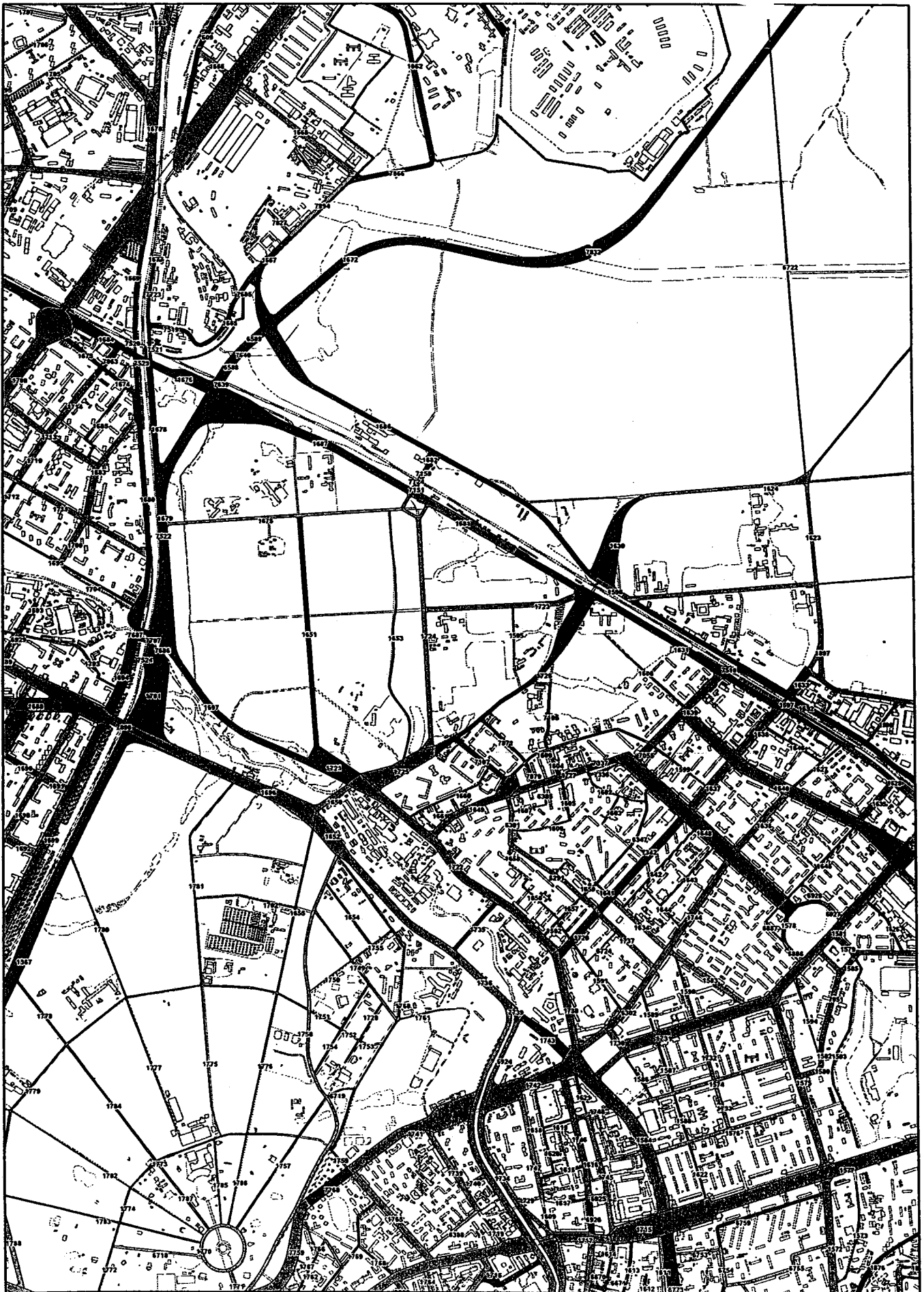


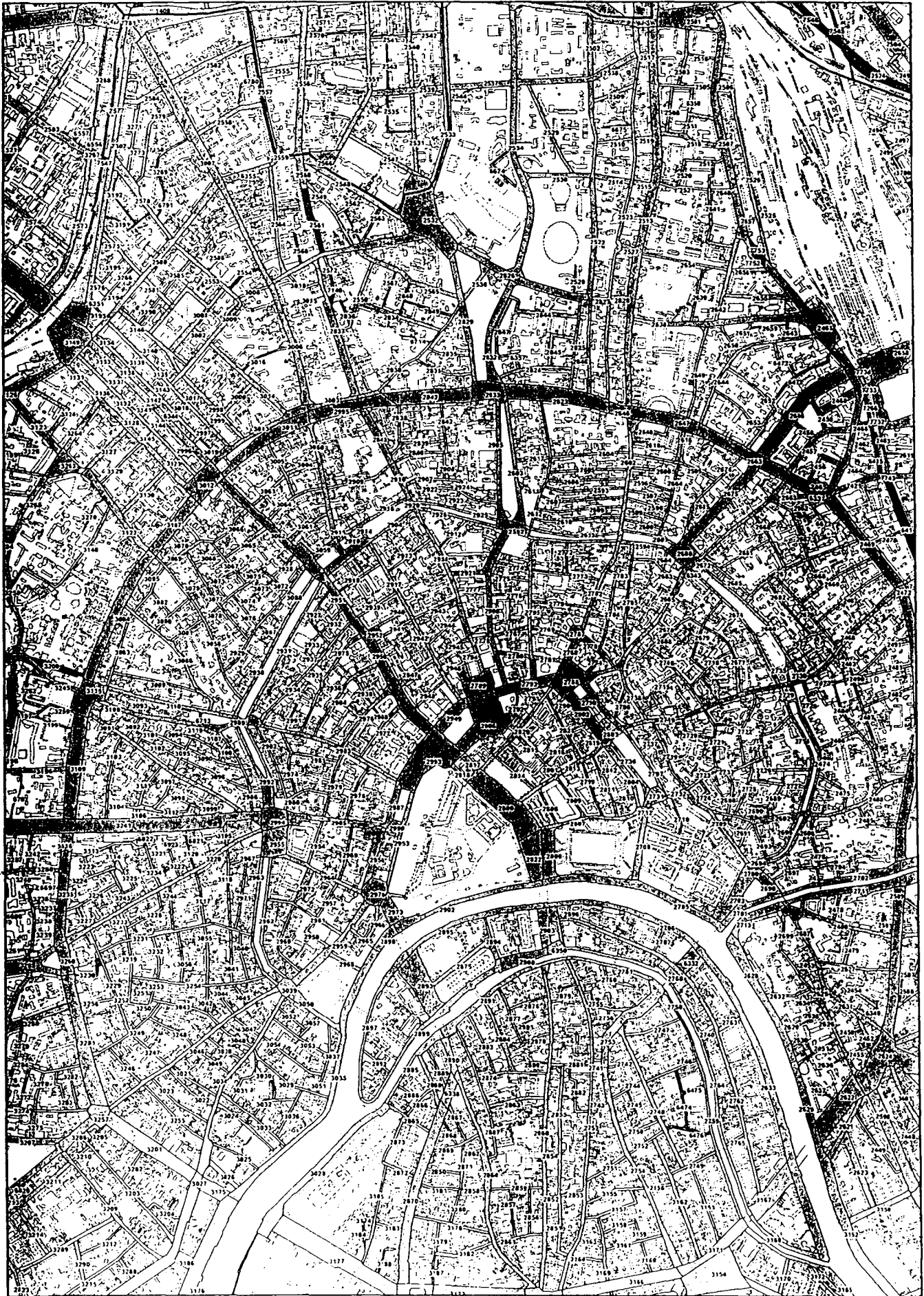


F4











**ВОСТОЧНЫЙ
АДМИНИСТРАТИВНЫЙ ОКРУГ**

СХЕМА РАСПОЛОЖЕНИЯ ЛИСТОВ КАРТЫ НА ТЕРРИТОРИЮ ВАО

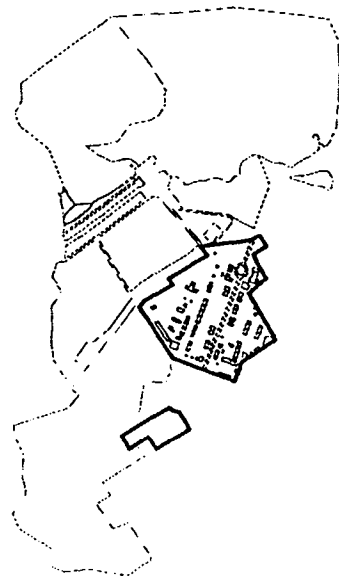


1

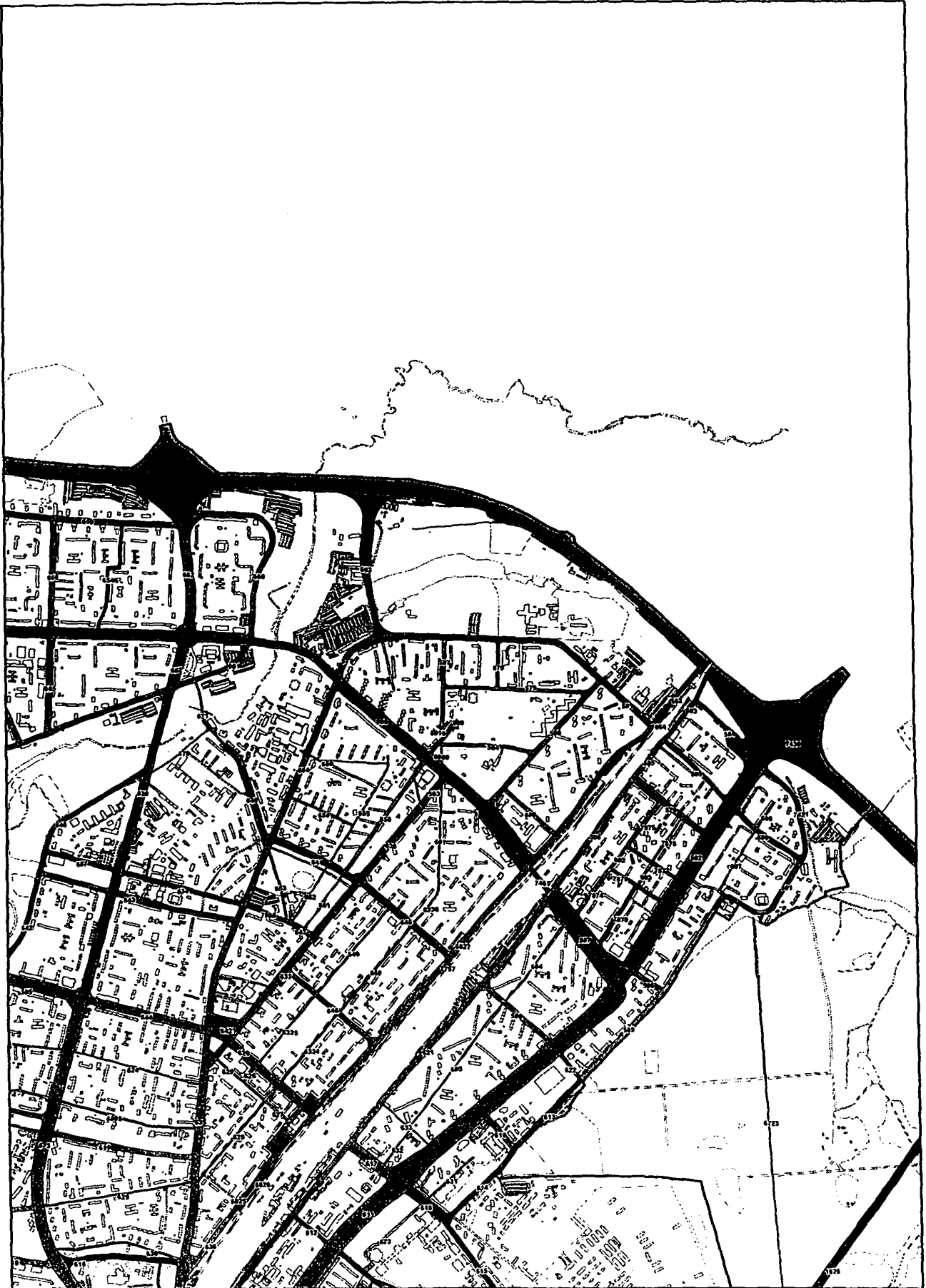
- номер страницы атласа

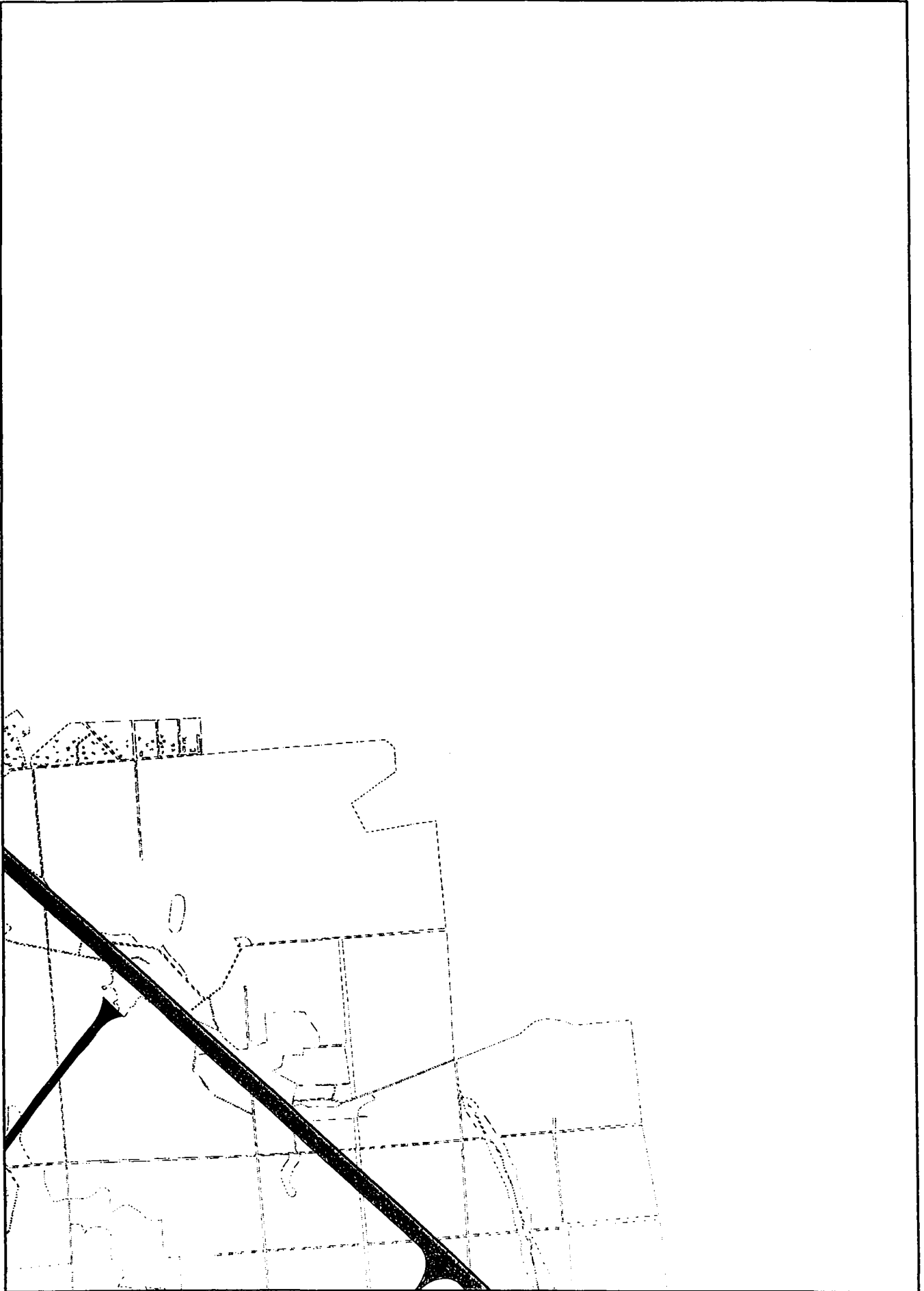
A1

- номер листа в соответствии с разграфкой картфона М1:10000 ЕГКО г.Москвы



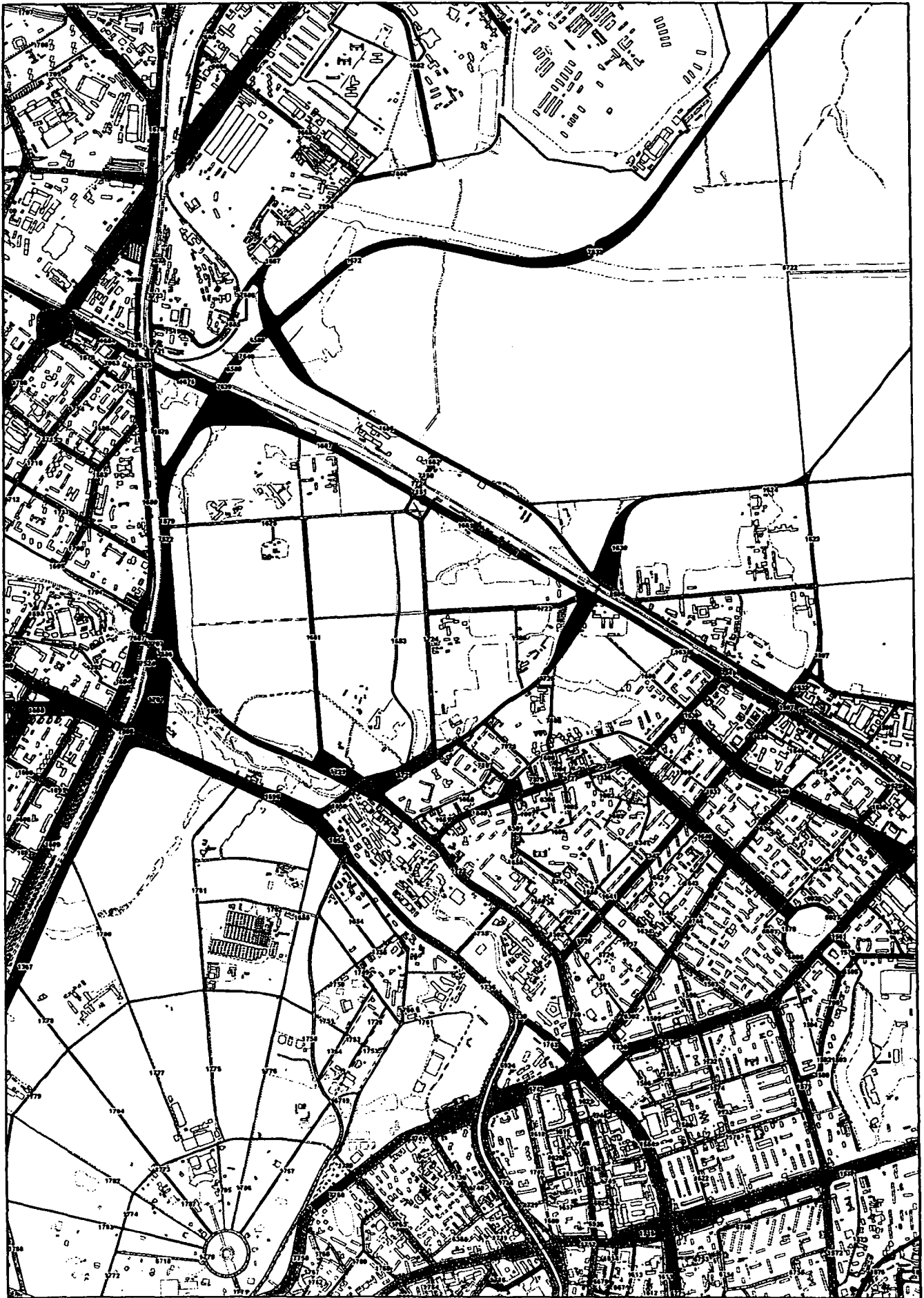
H3

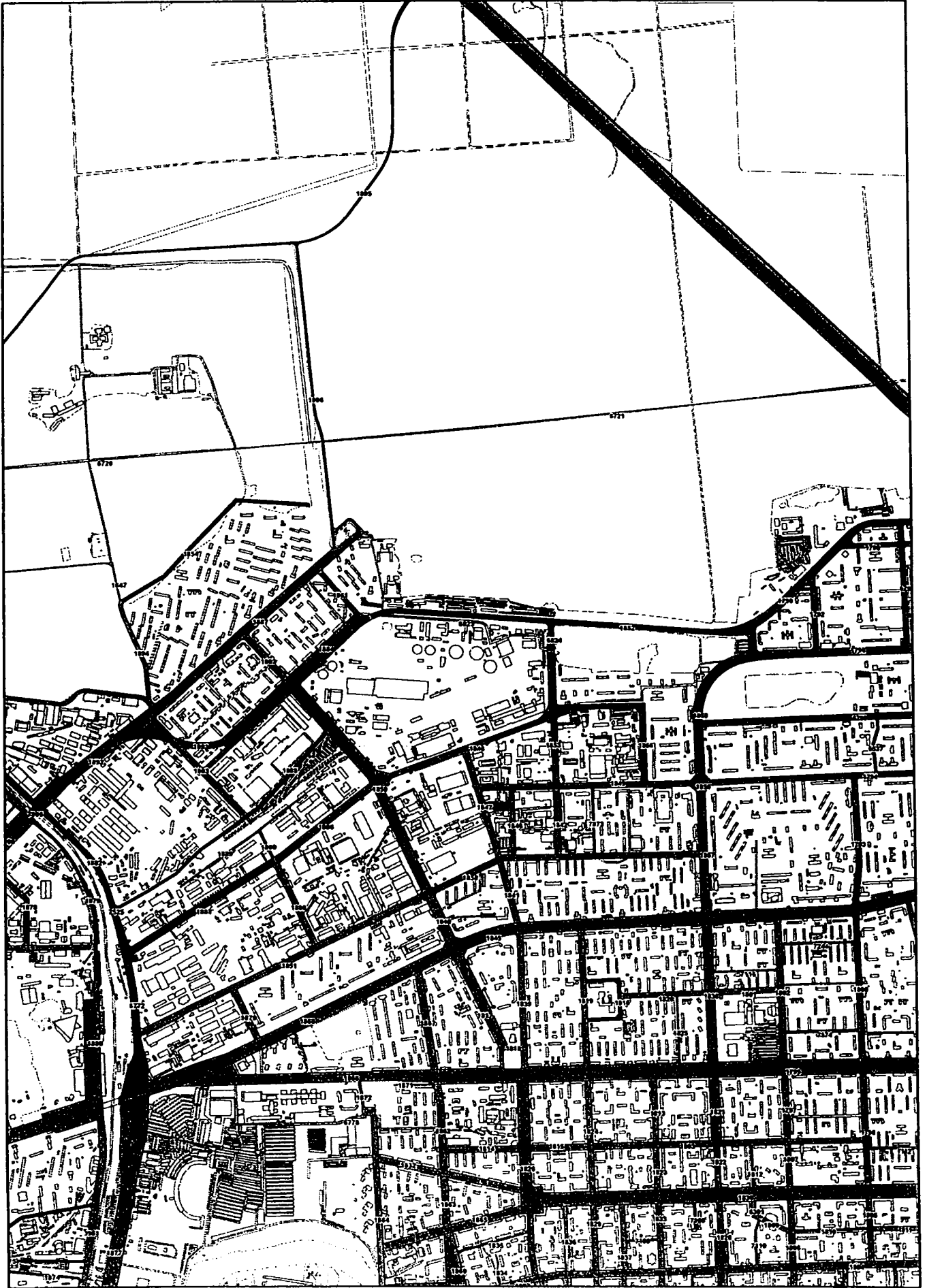


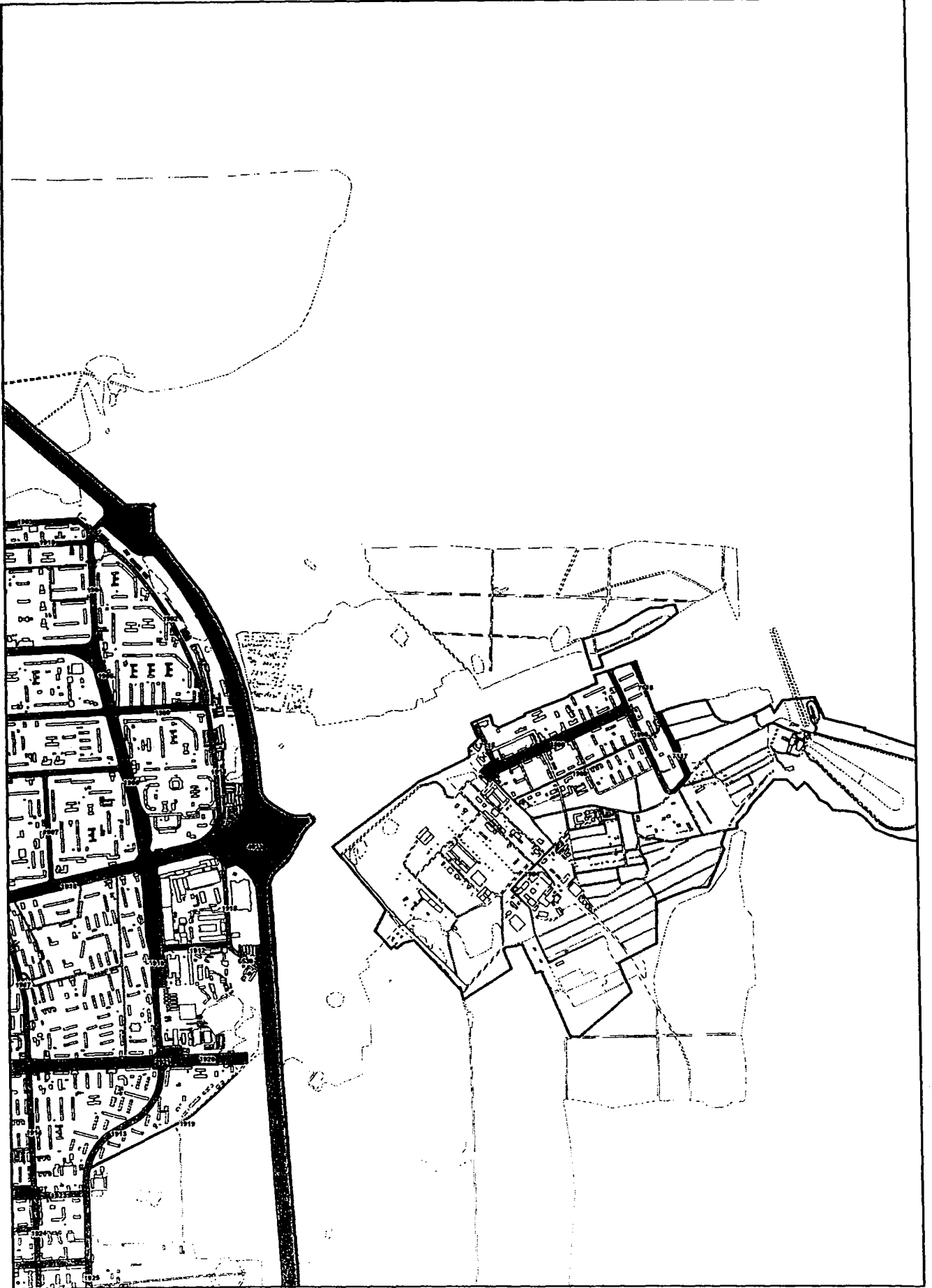




H4





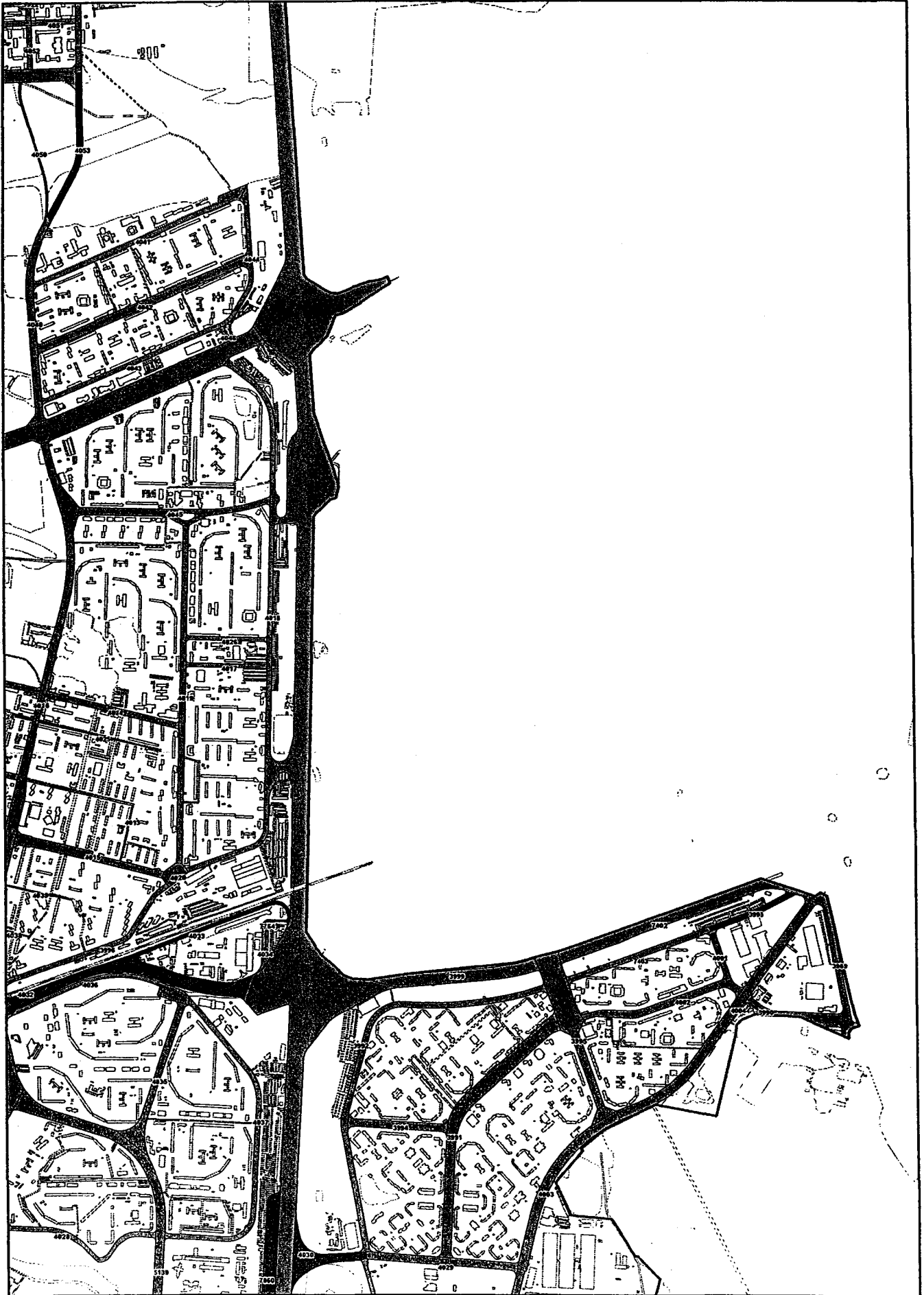





H5



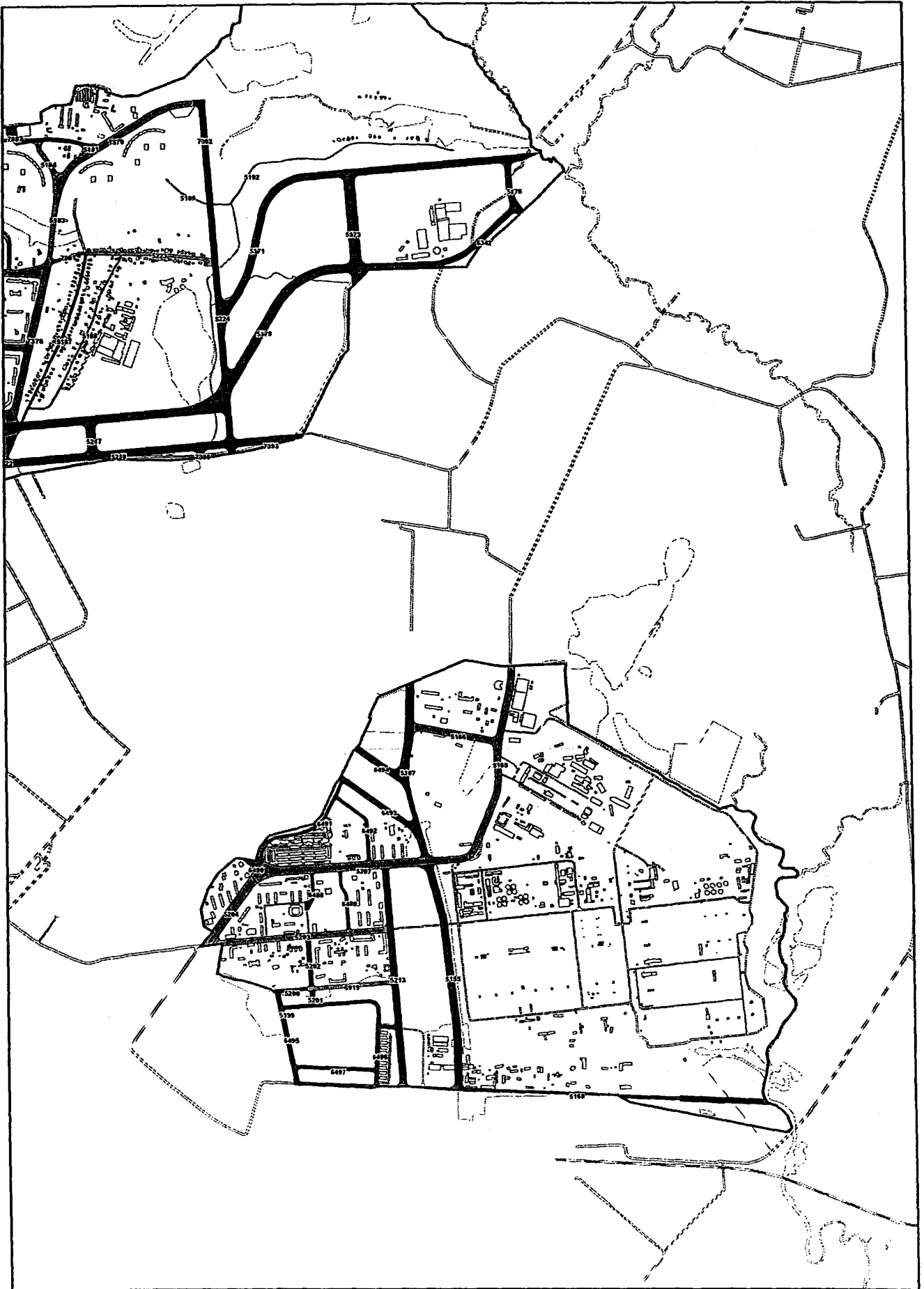













**ЮГО - ВОСТОЧНЫЙ
АДМИНИСТРАТИВНЫЙ ОКРУГ**

СХЕМА РАСПОЛОЖЕНИЯ ЛИСТОВ КАРТЫ НА ТЕРРИТОРИЮ ЮВАО



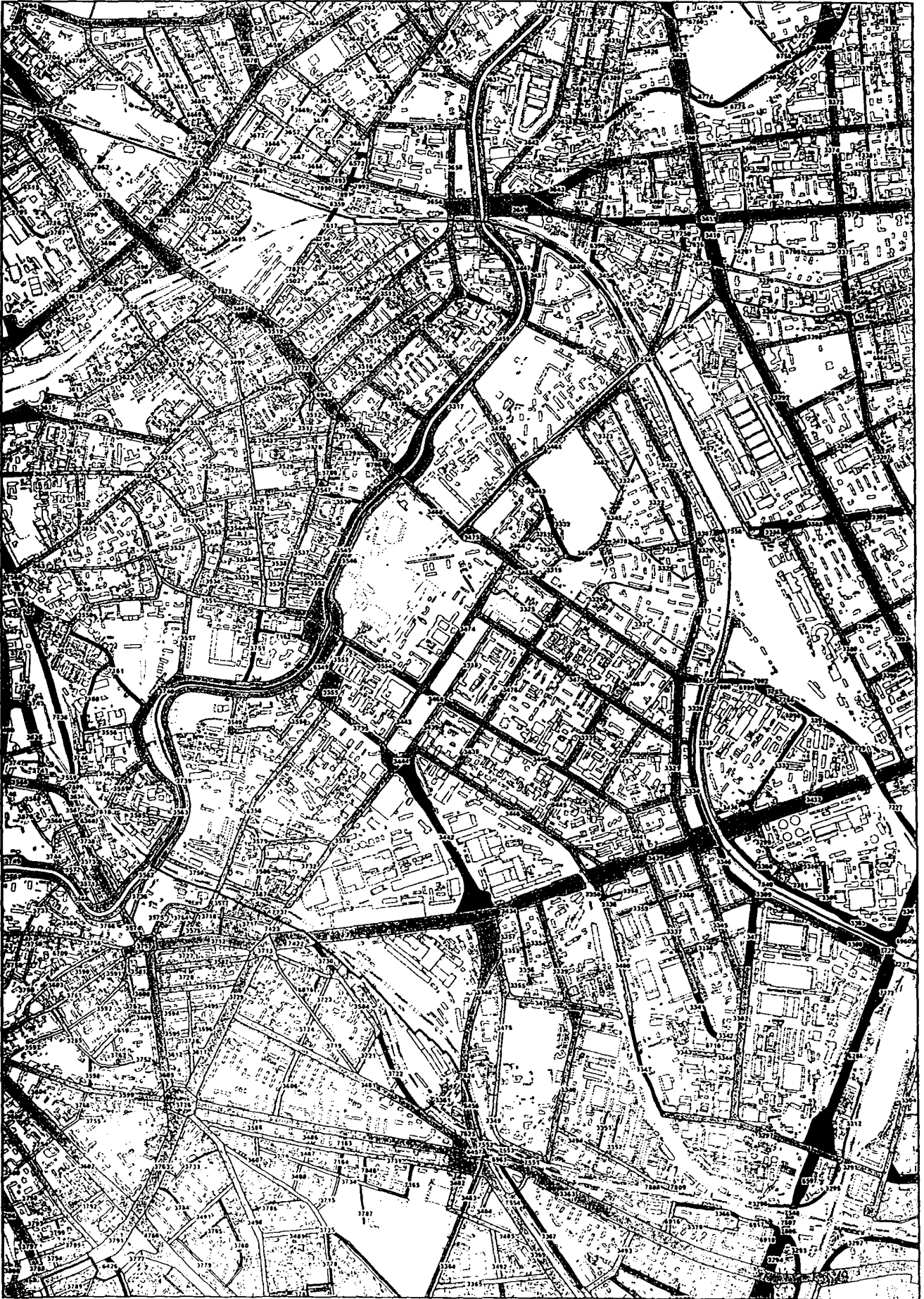
1

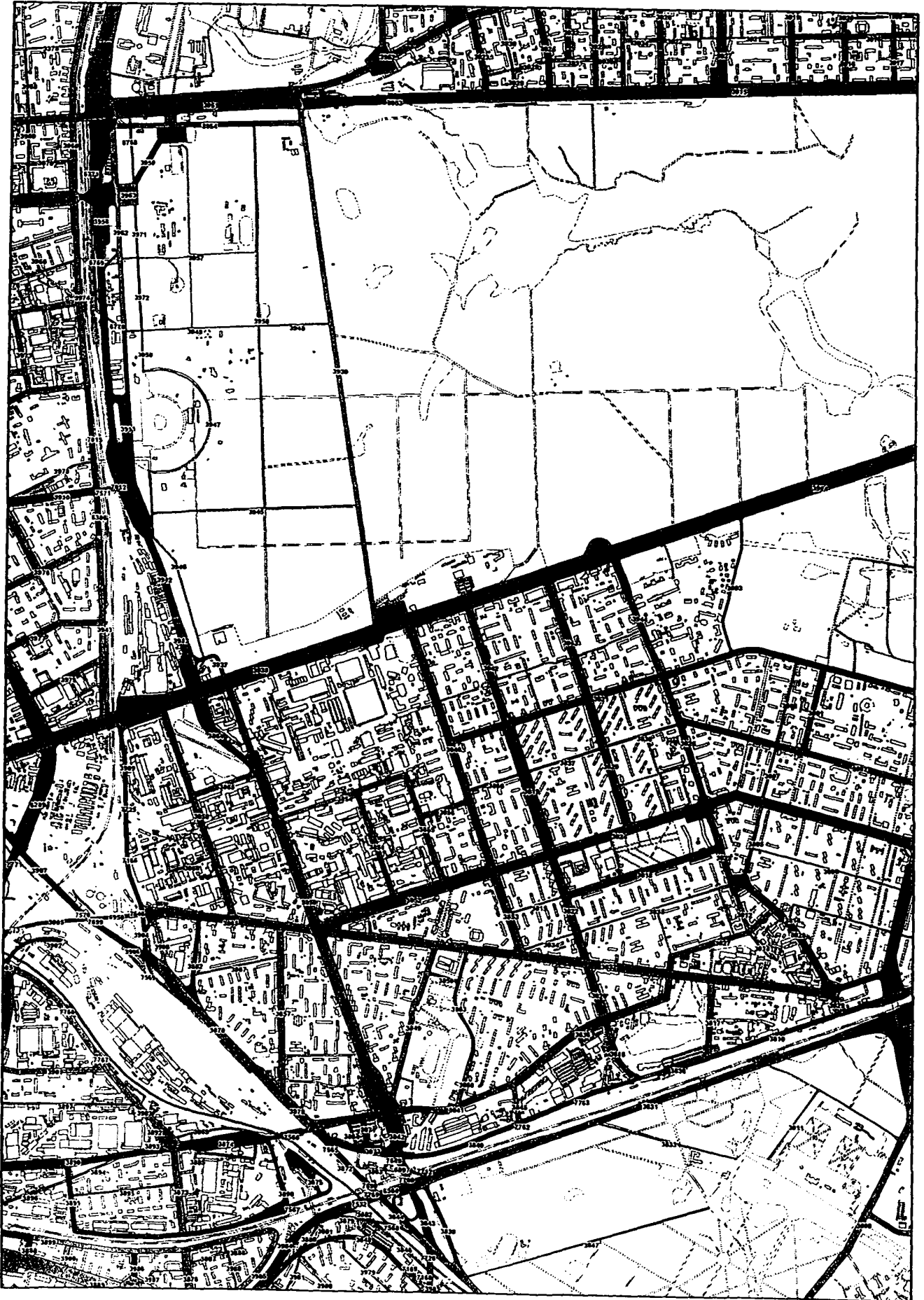
- номер страницы атласа

A1

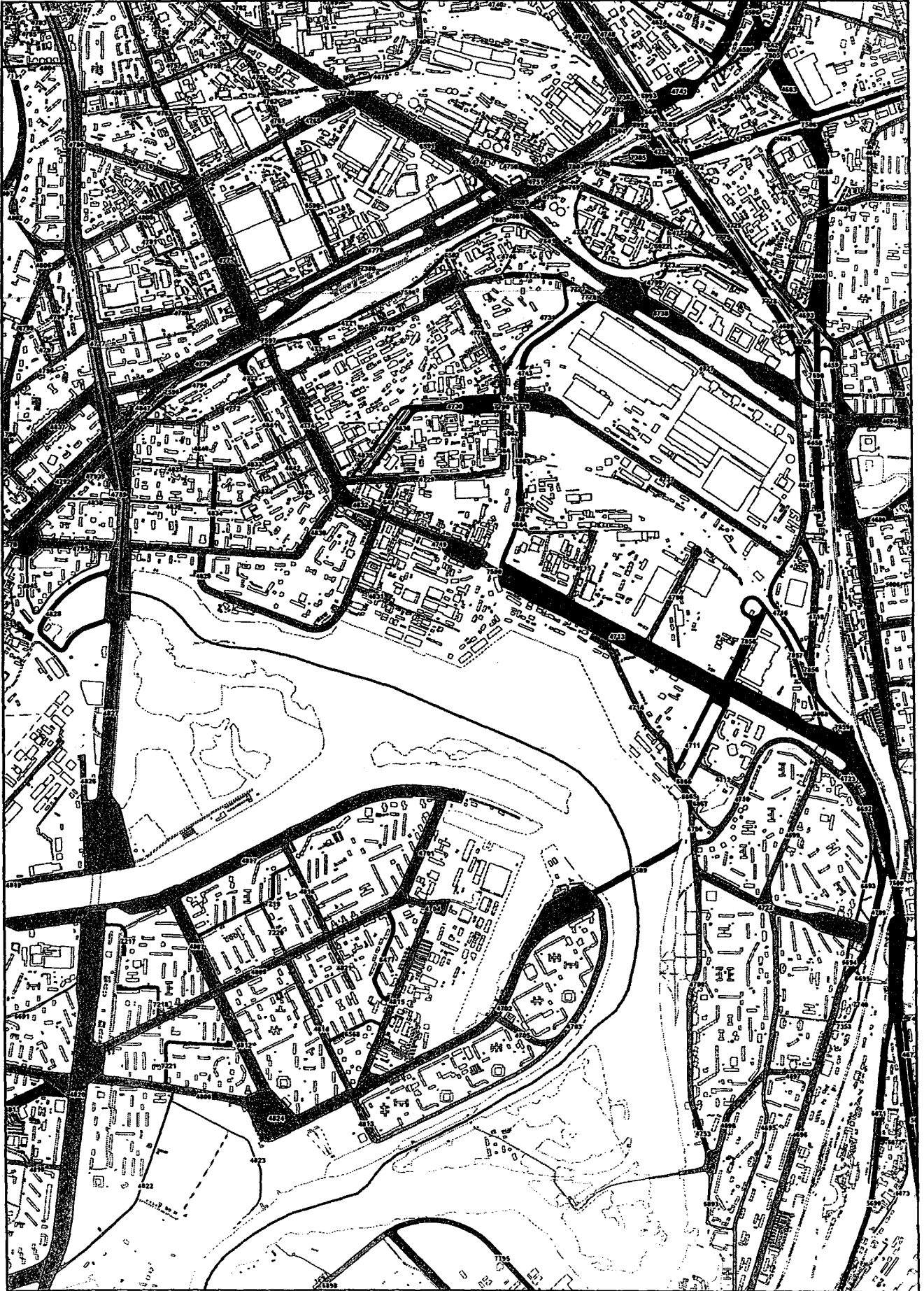
- номер листа в соответствии с разграфкой картфона М1:10000 ЕГКО г.Москвы

H5

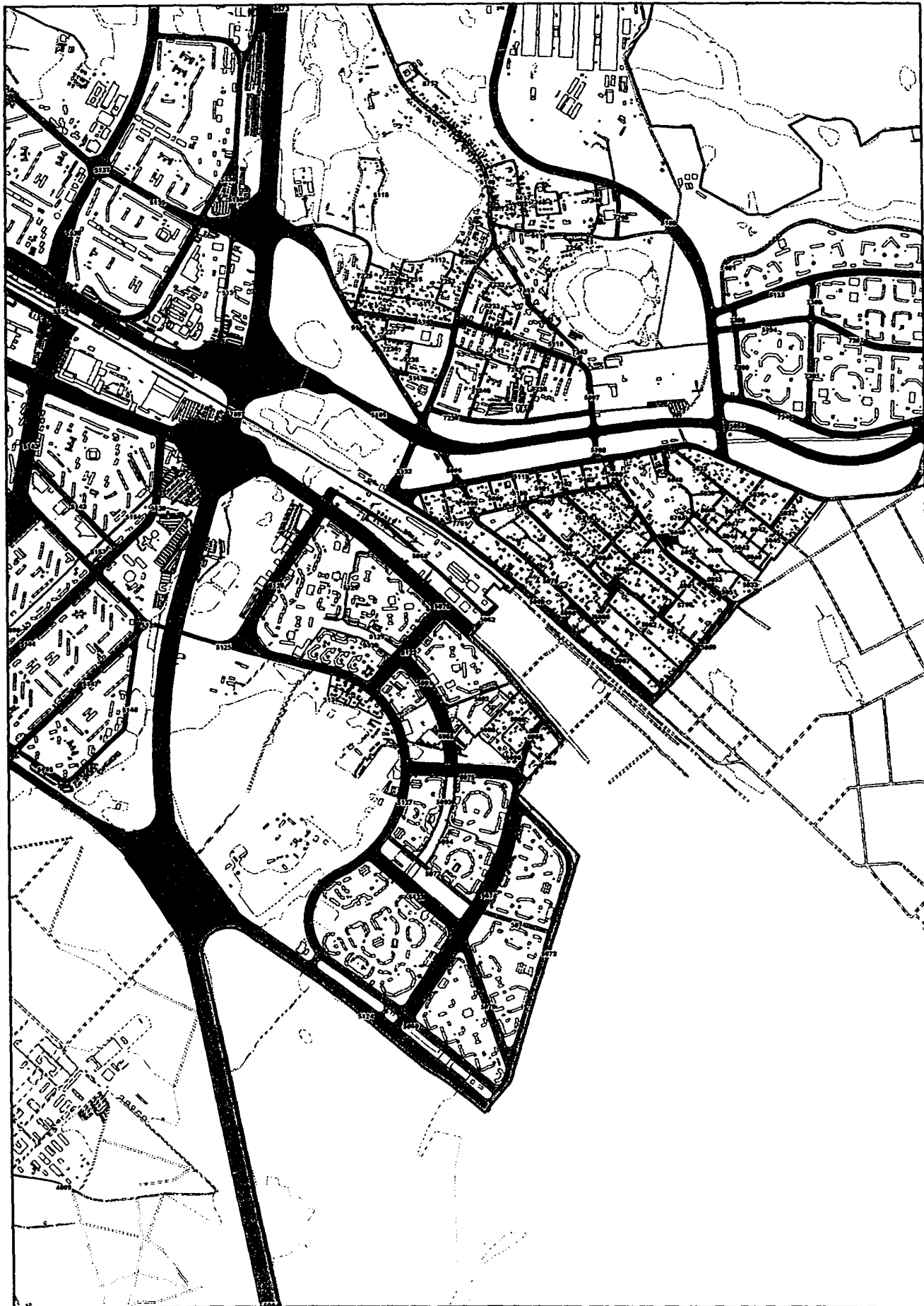




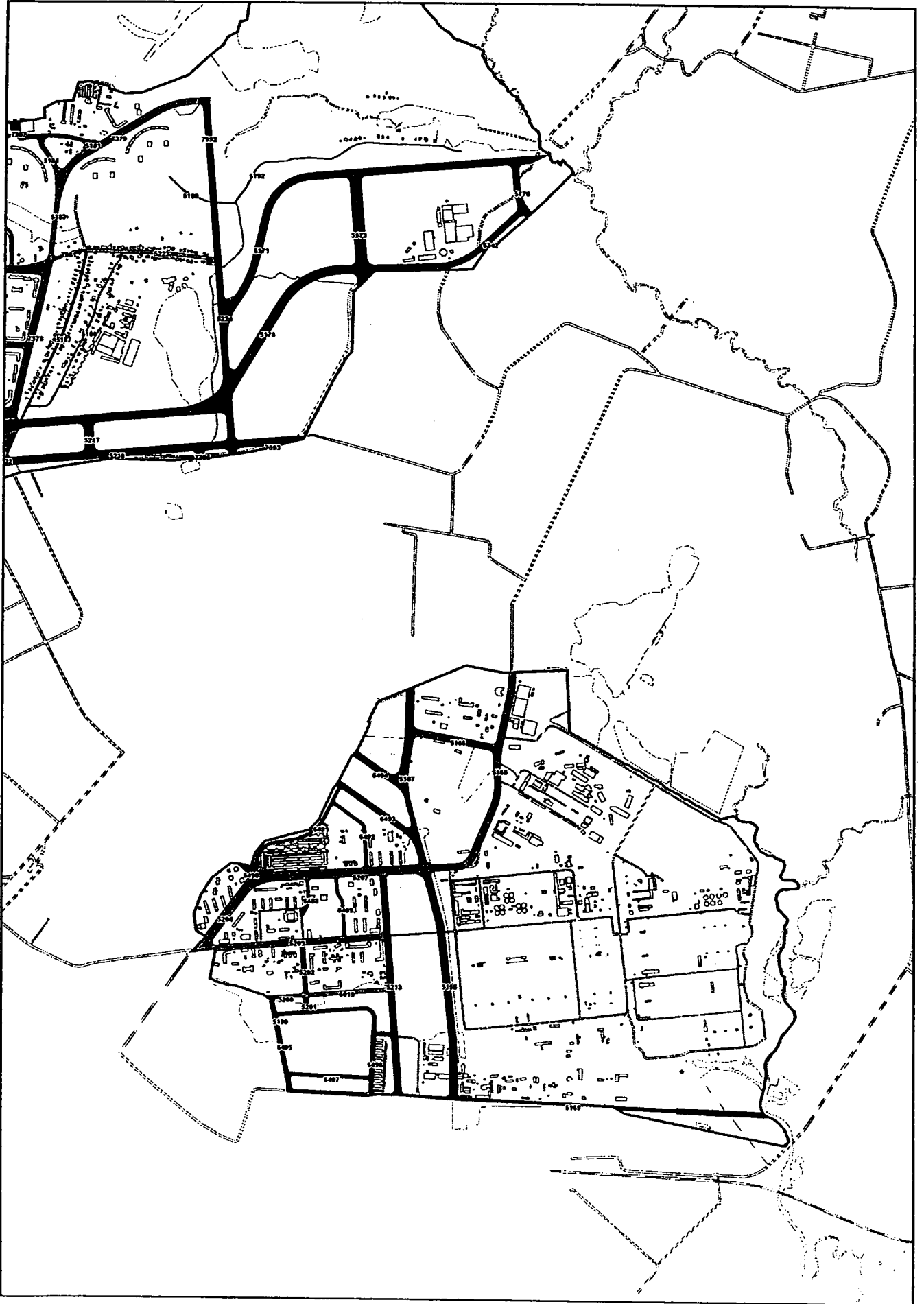
H6

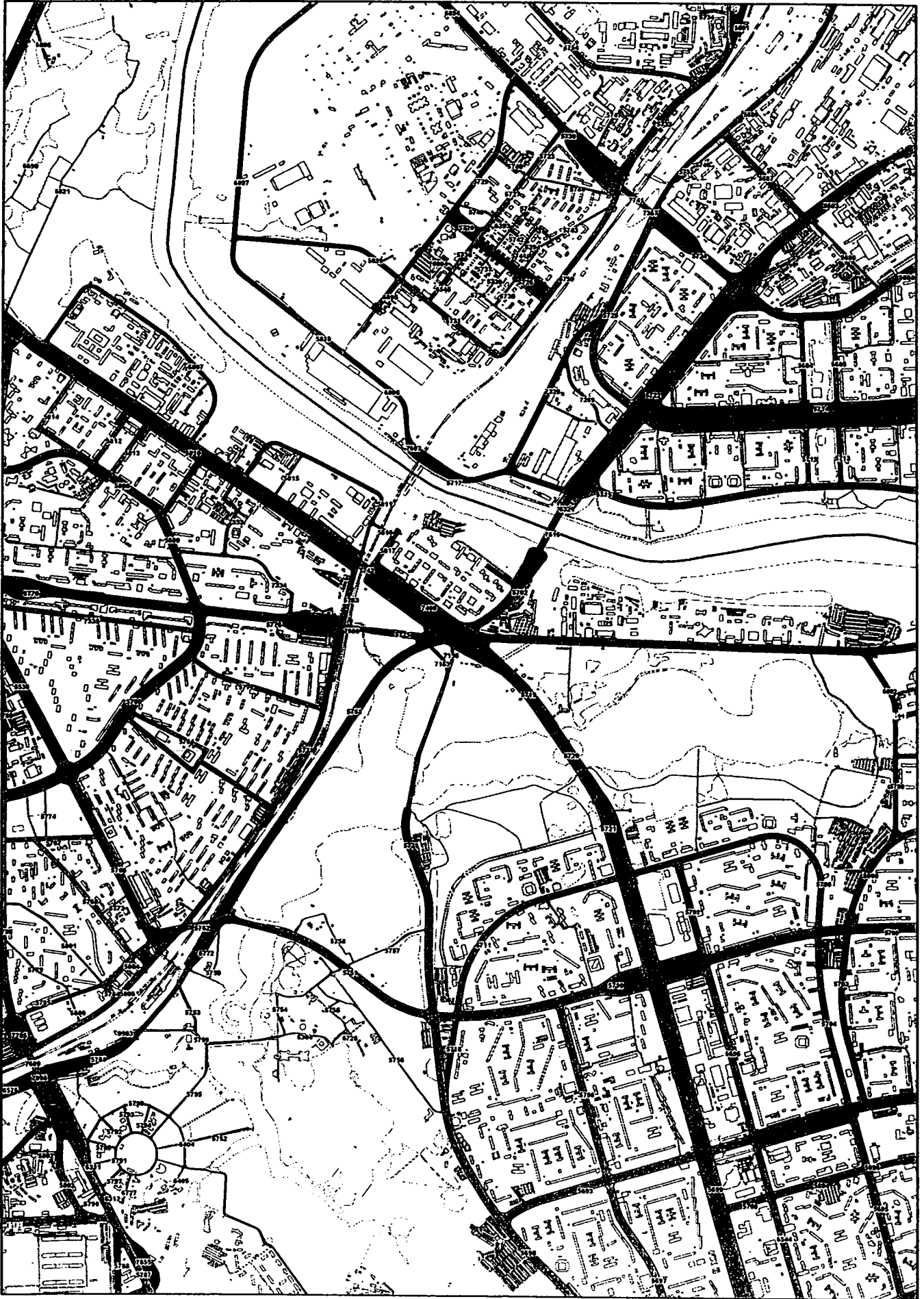


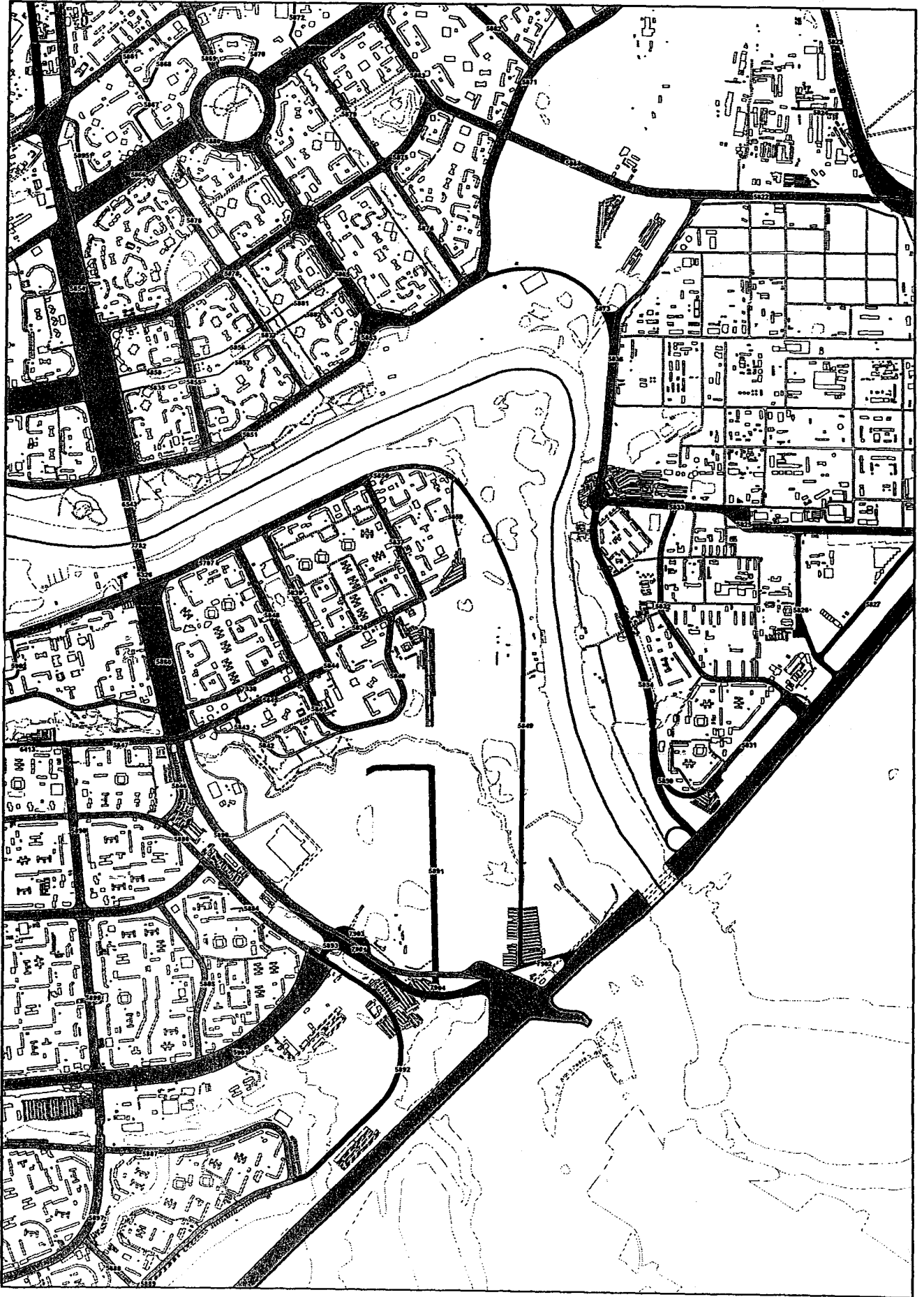





K6





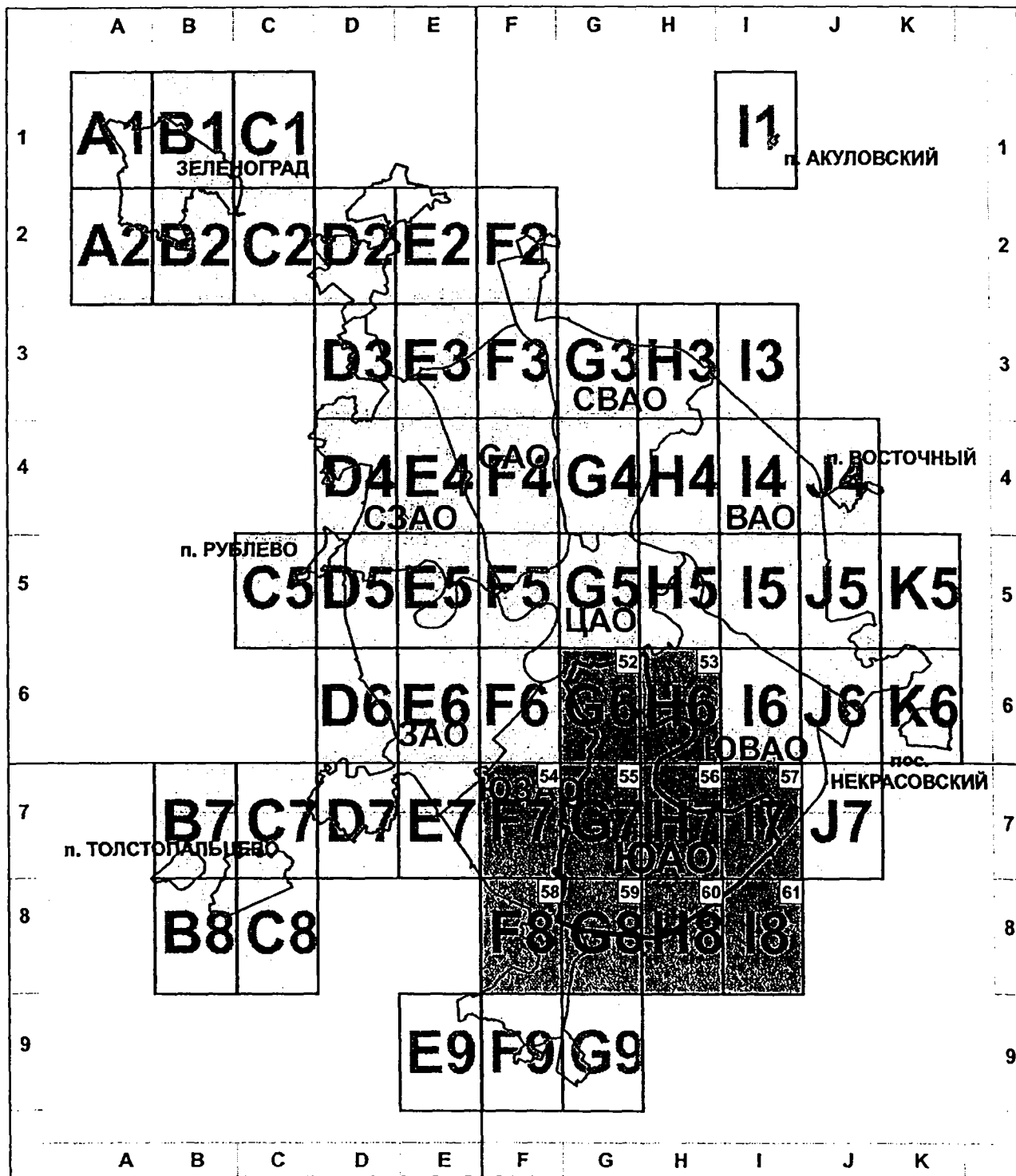


J7



**ЮЖНЫЙ
АДМИНИСТРАТИВНЫЙ ОКРУГ**

СХЕМА РАСПОЛОЖЕНИЯ ЛИСТОВ КАРТЫ НА ТЕРРИТОРИЮ ЮАО



1

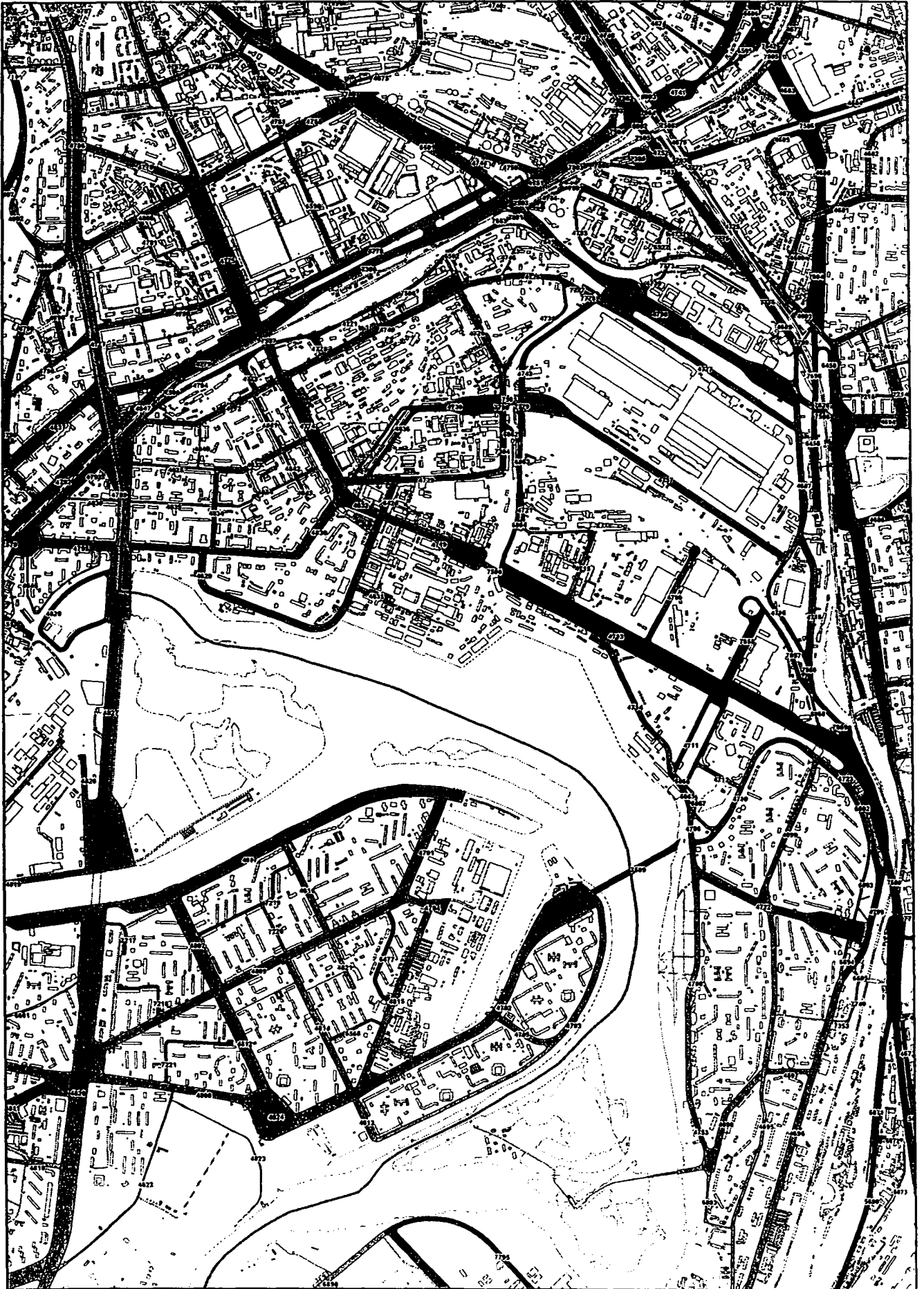
- номер страницы атласа

A1

- номер листа в соответствии с разграфкой картфона М1:10000 ЕГКО г.Москвы



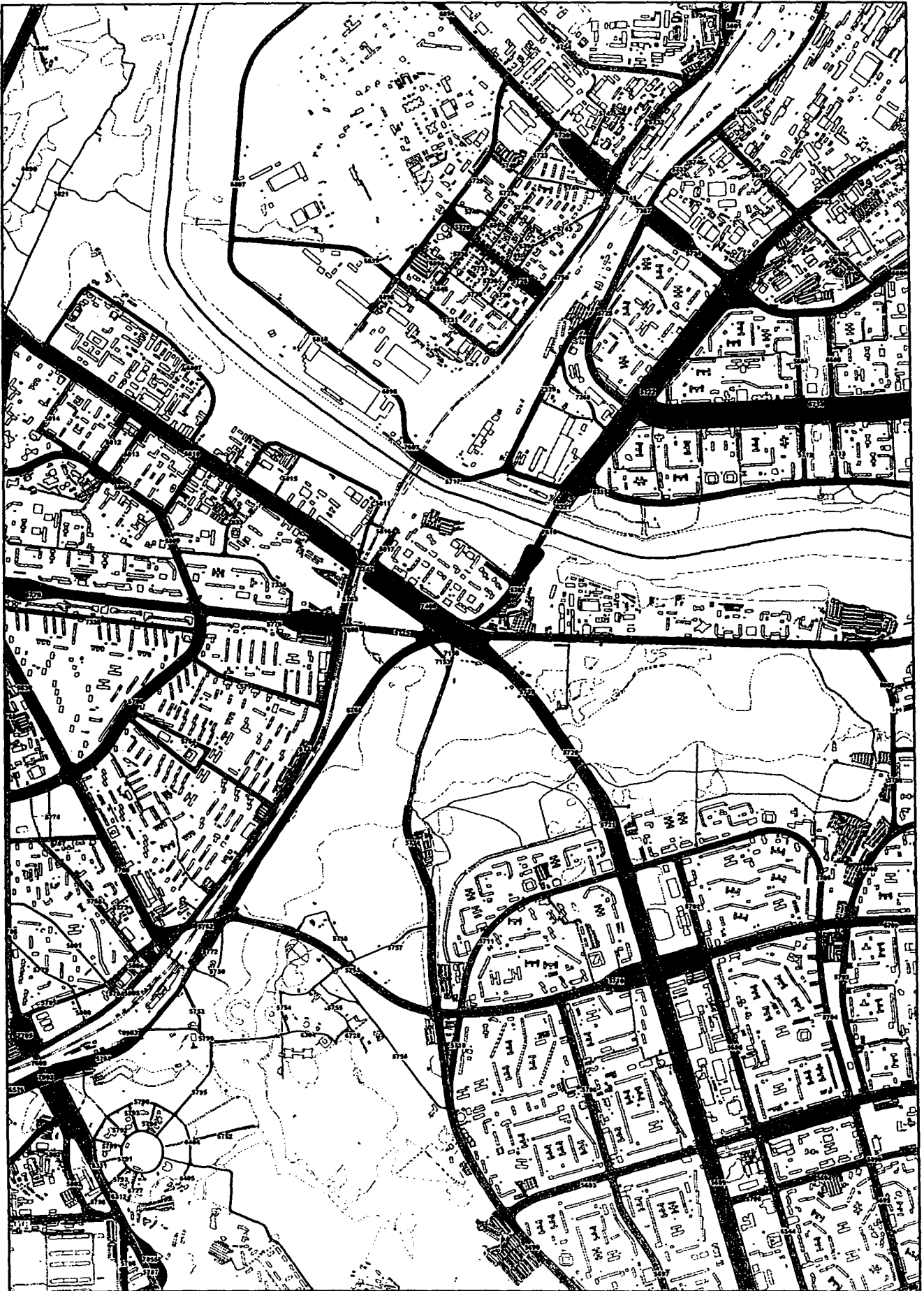
H6

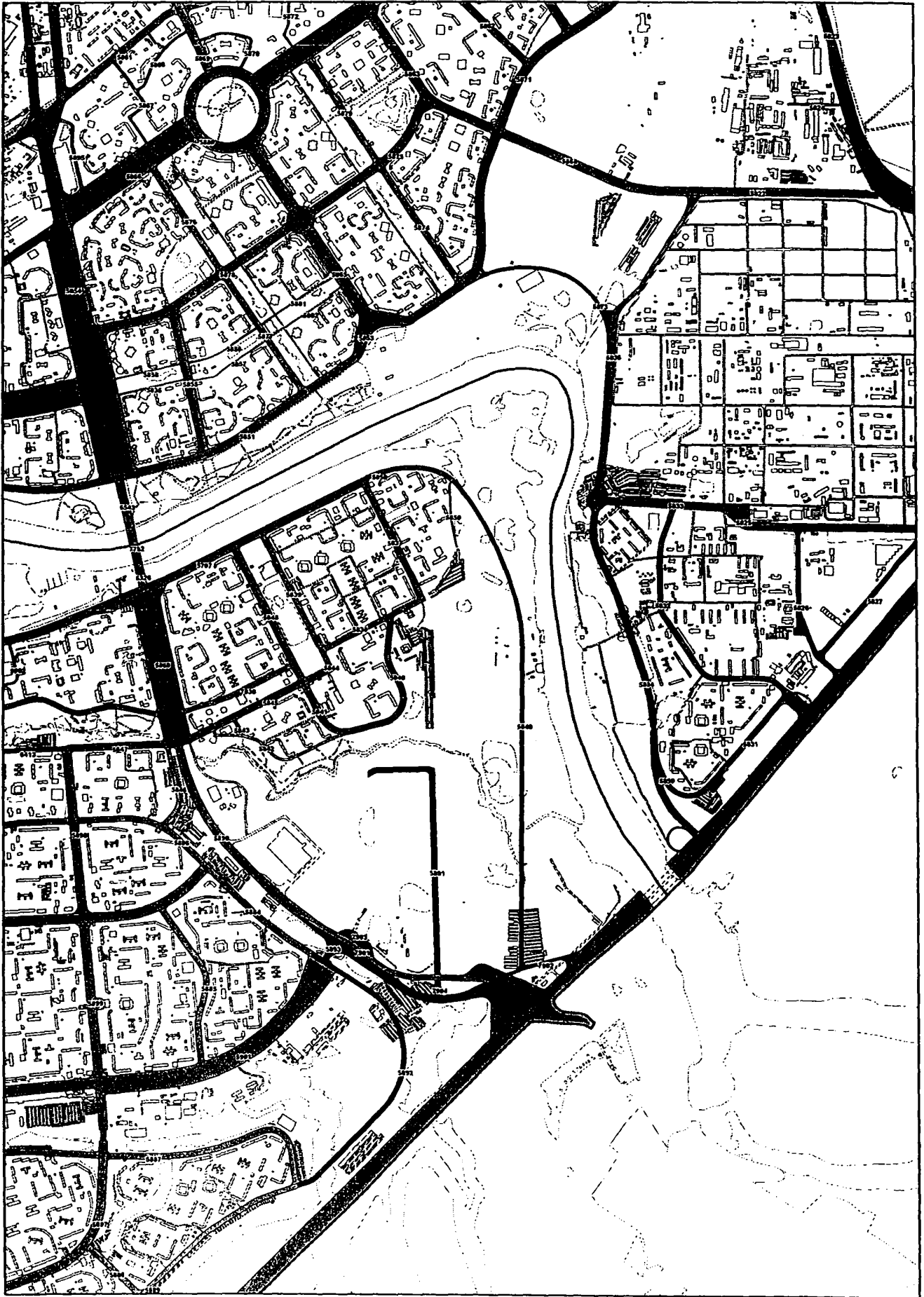






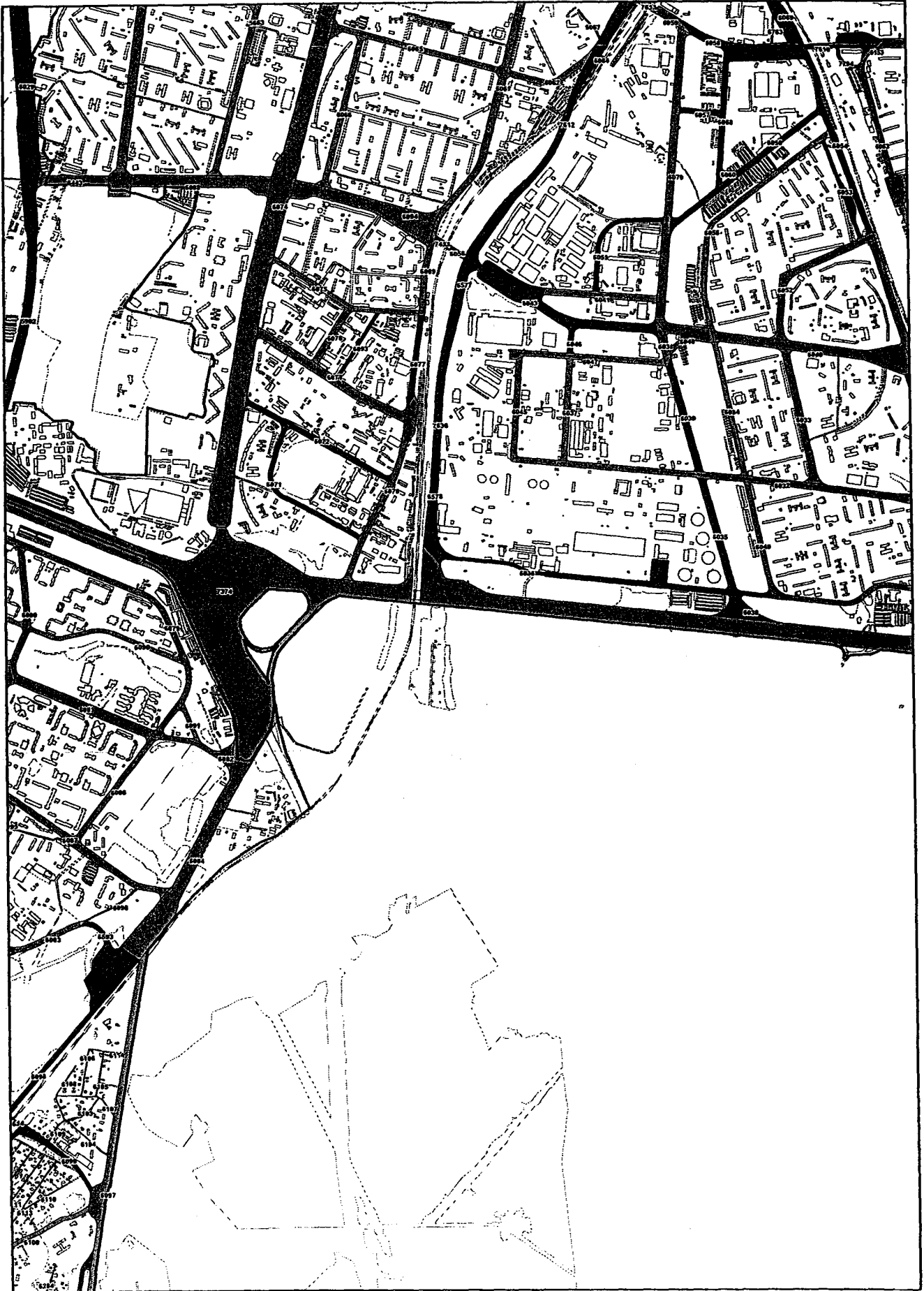
H7



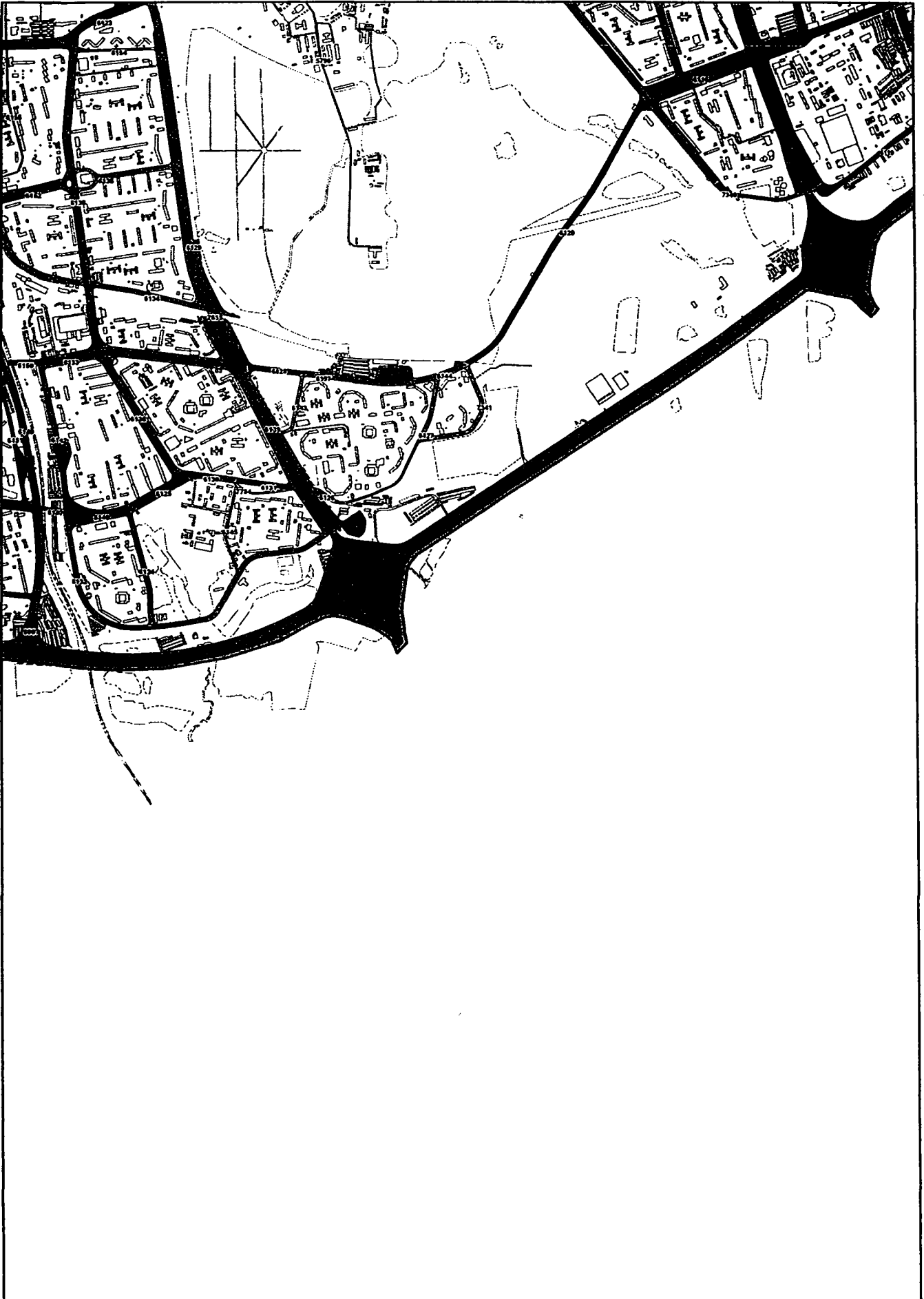



F8





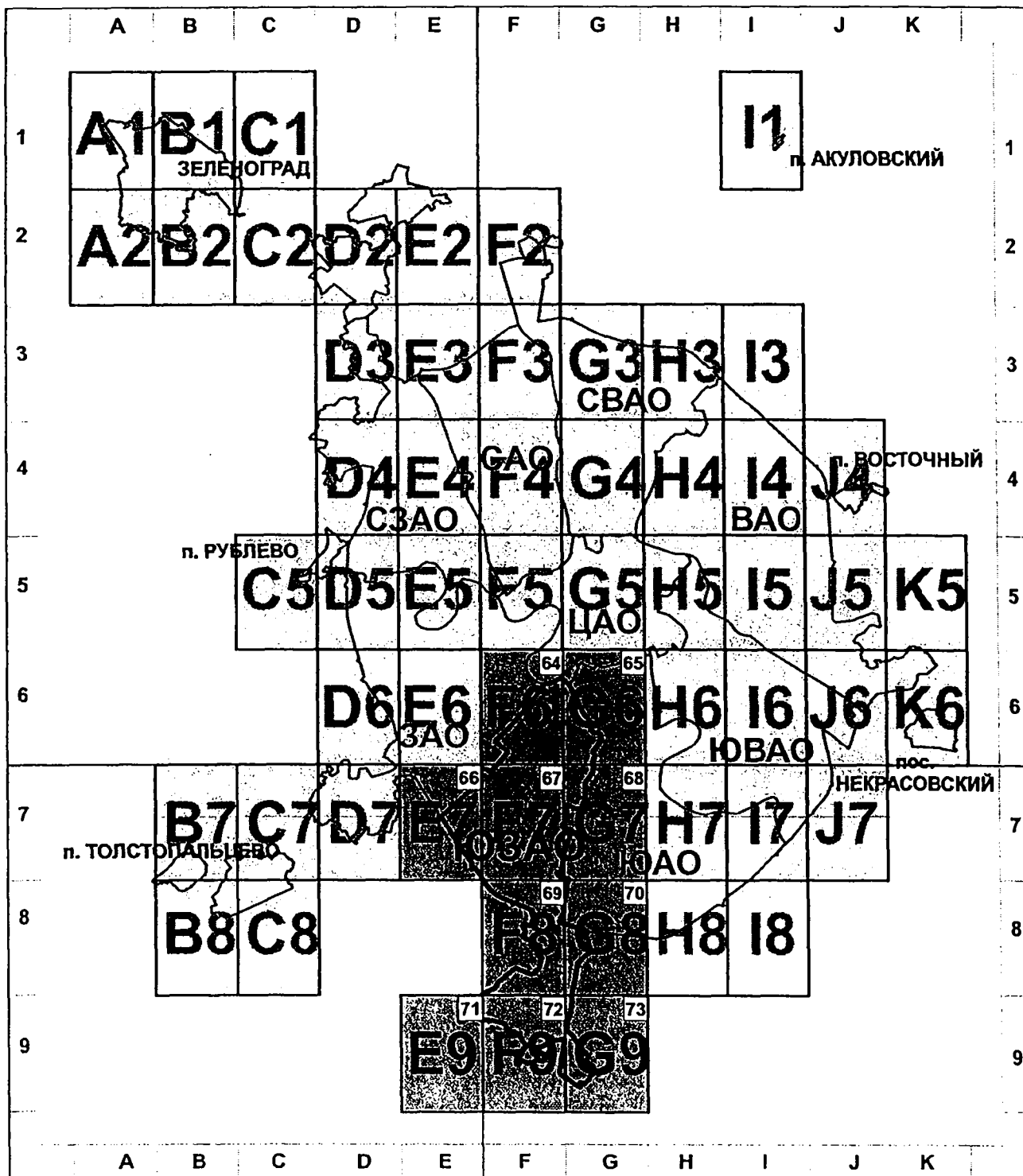
H8





**ЮГО - ЗАПАДНЫЙ
АДМИНИСТРАТИВНЫЙ ОКРУГ**

СХЕМА РАСПОЛОЖЕНИЯ ЛИСТОВ КАРТЫ НА ТЕРРИТОРИЮ ЮЗАО

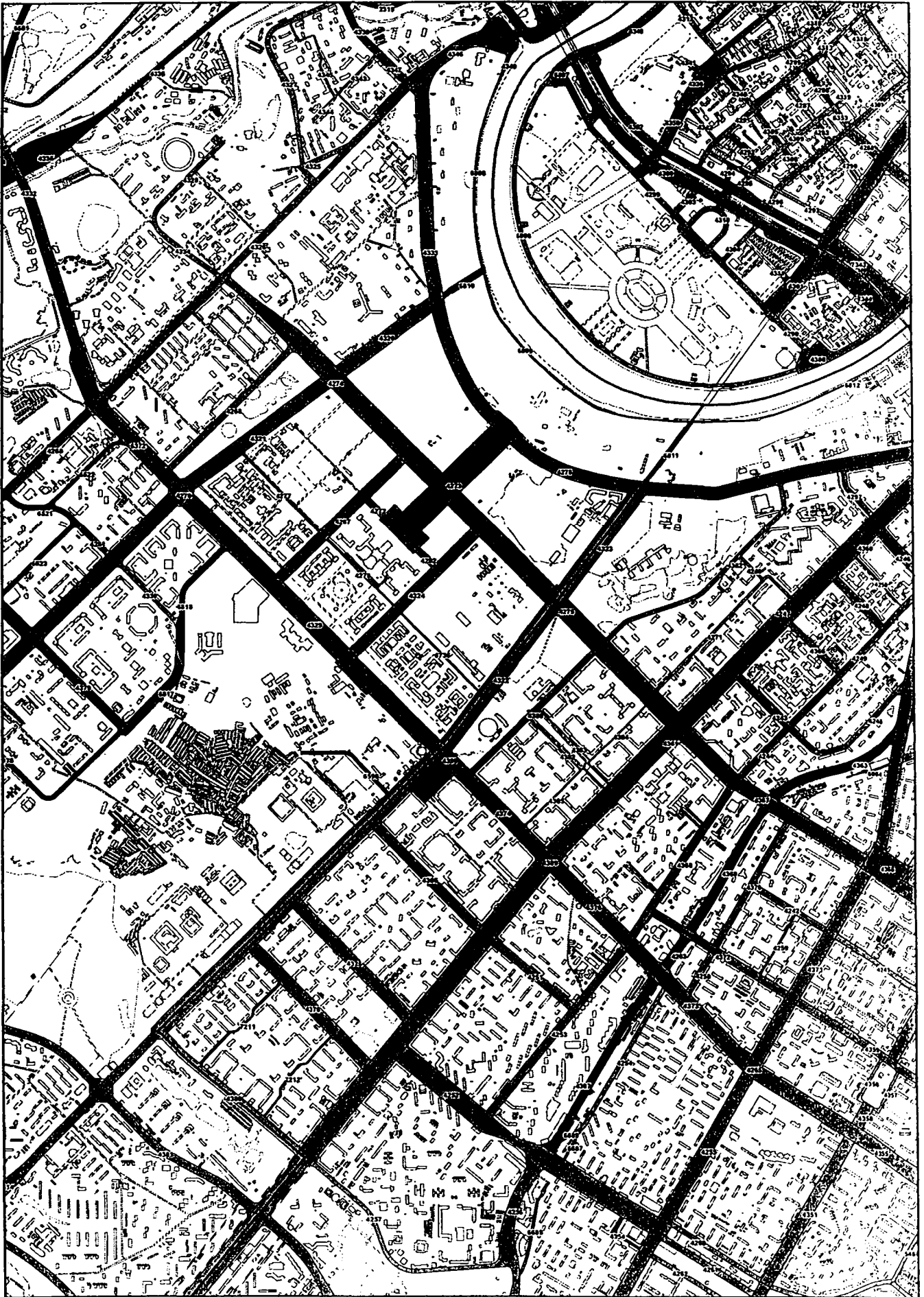


1

- номер страницы атласа

A1

- номер листа в соответствии с разграфкой картфона
M1:10000 ЕГКО г.Москвы

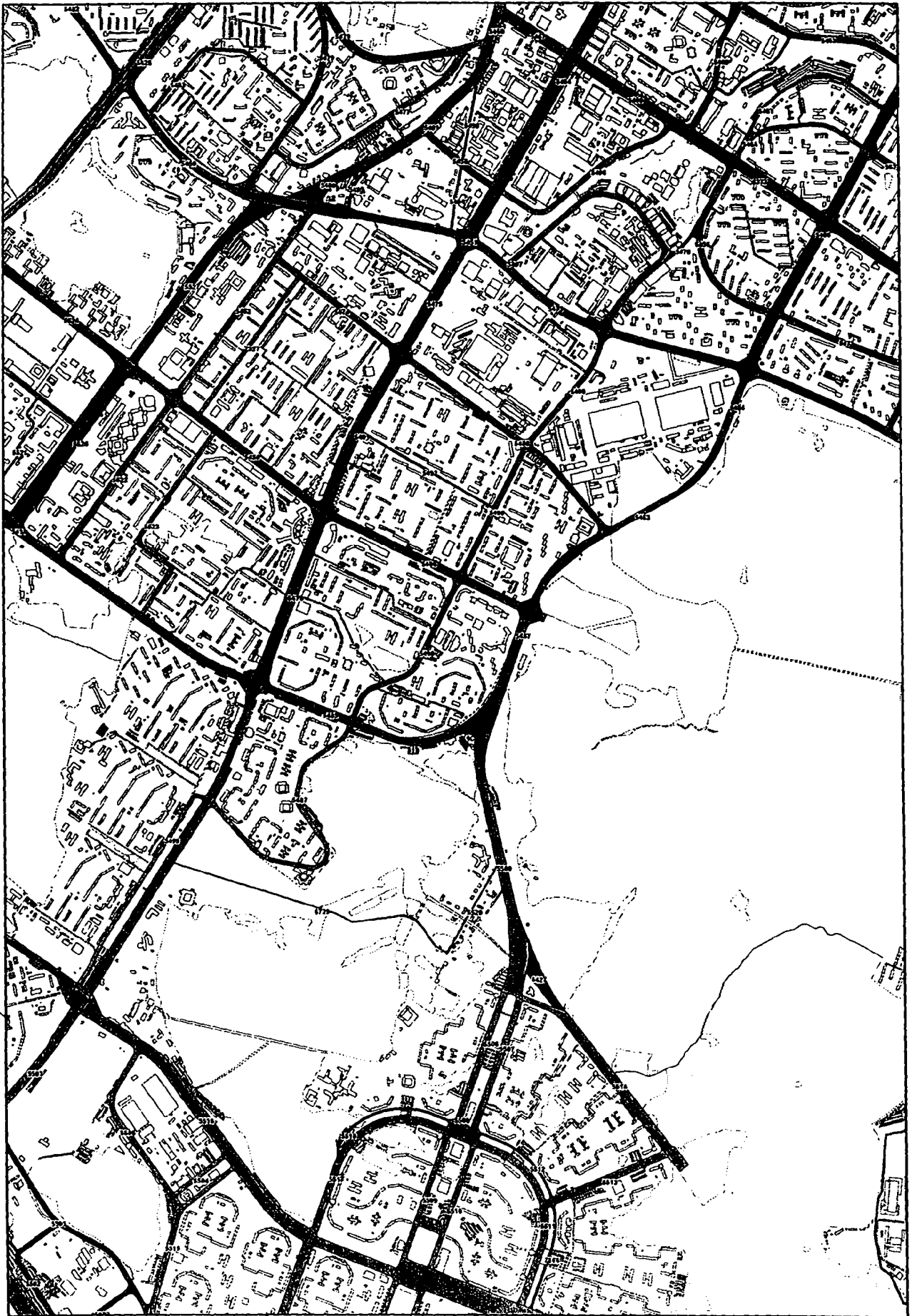




E7

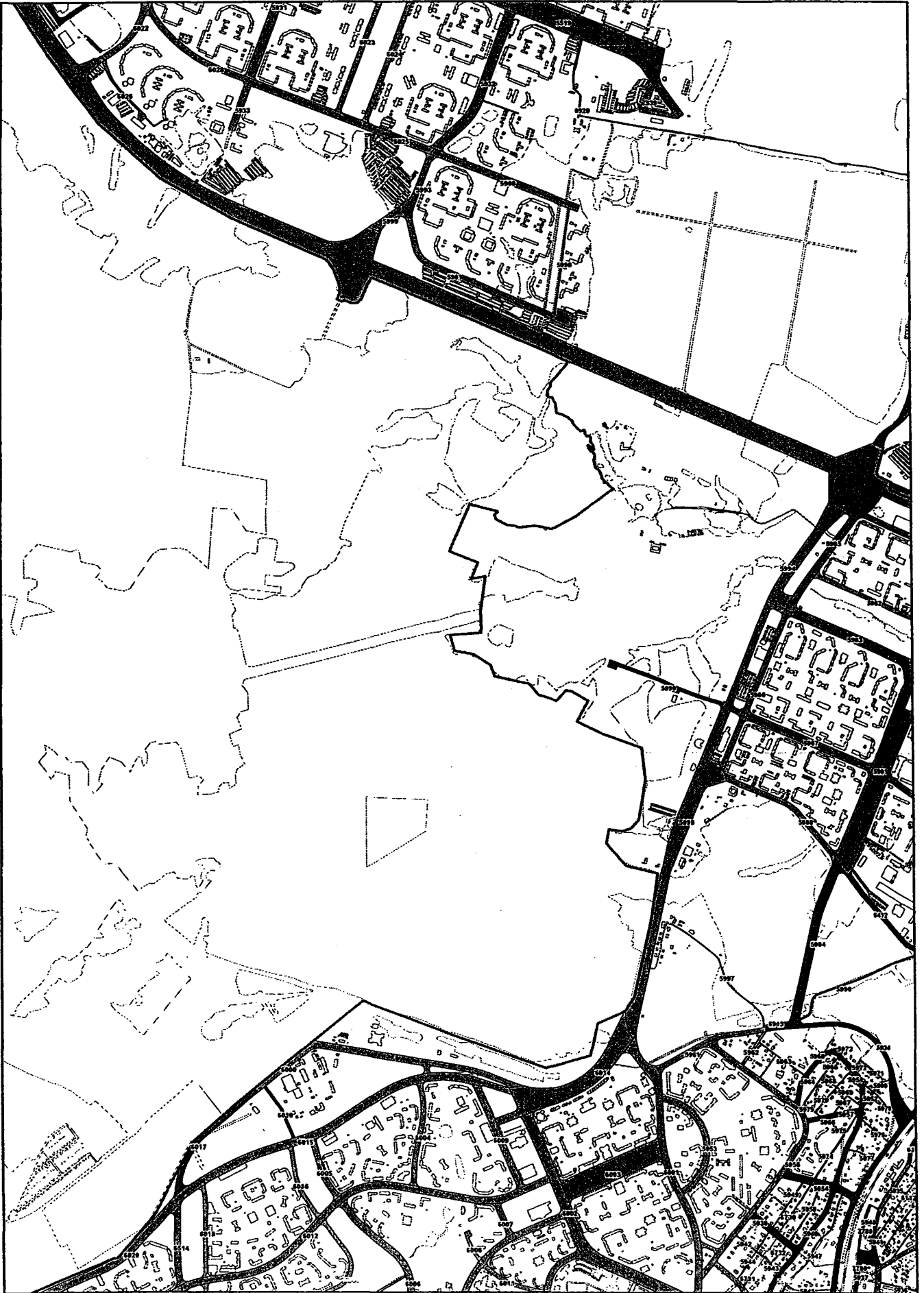


F7







F8

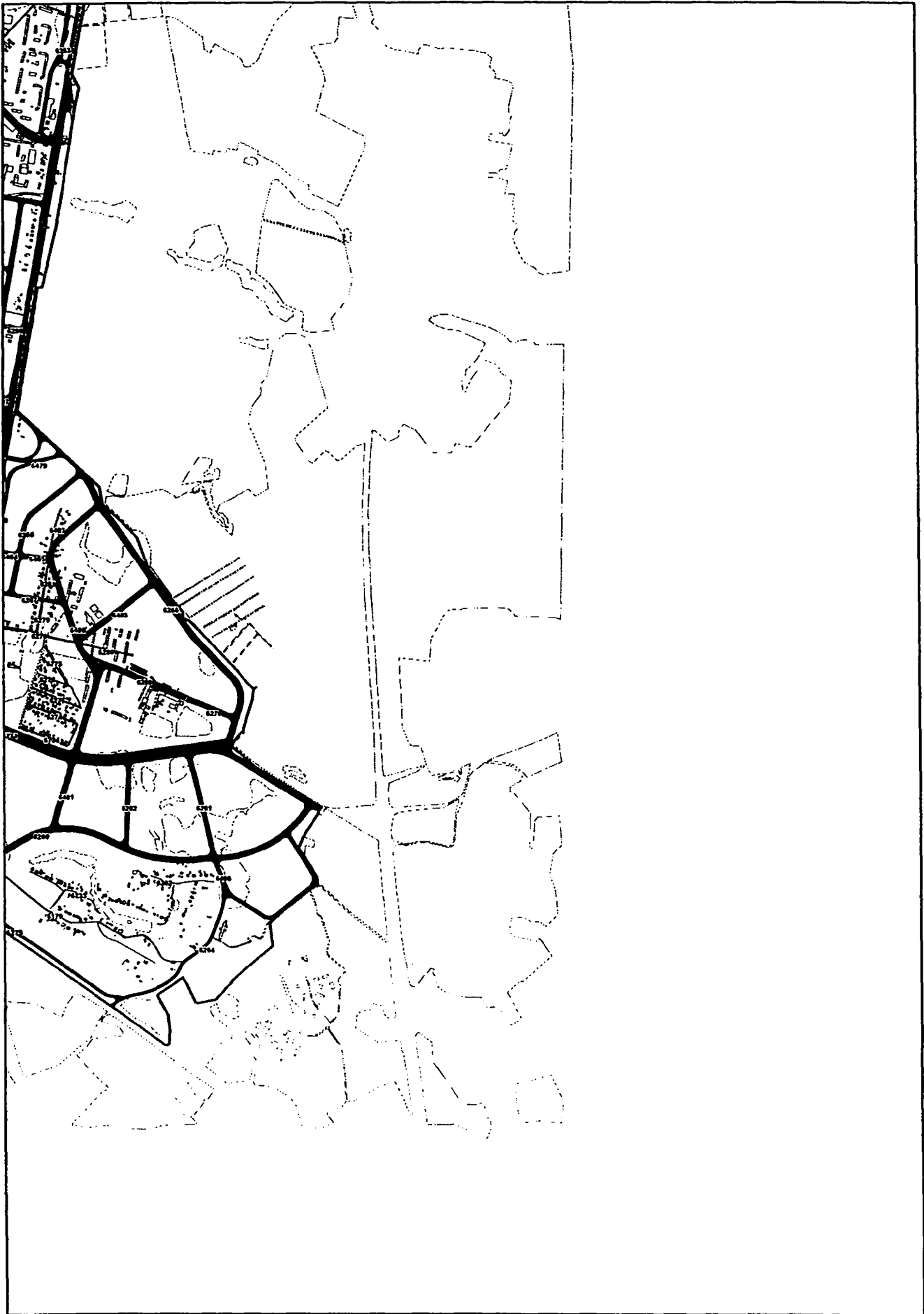






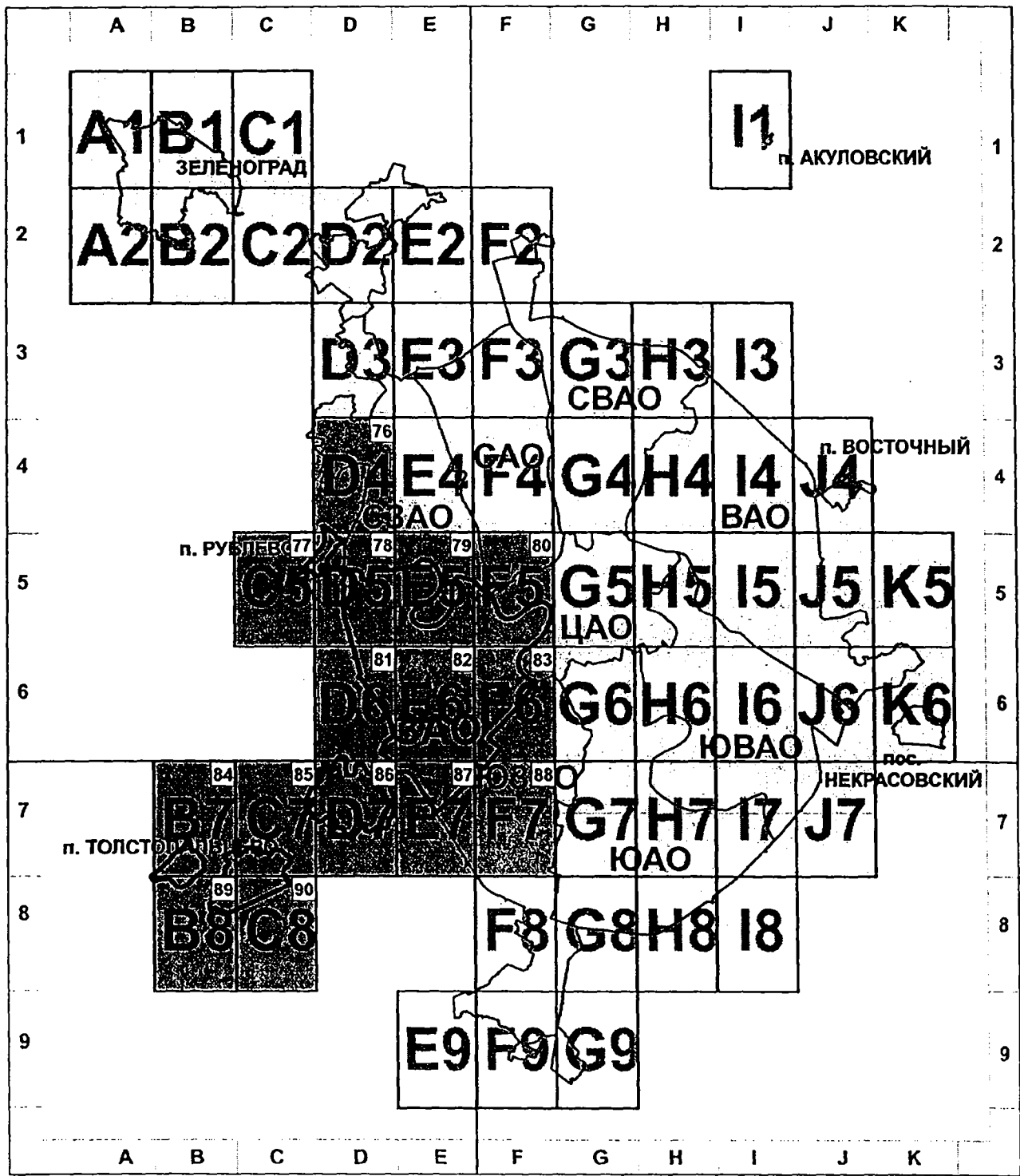
F9





**ЗАПАДНЫЙ
АДМИНИСТРАТИВНЫЙ ОКРУГ**

СХЕМА РАСПОЛОЖЕНИЯ ЛИСТОВ КАРТЫ НА ТЕРРИТОРИЮ ЗАО



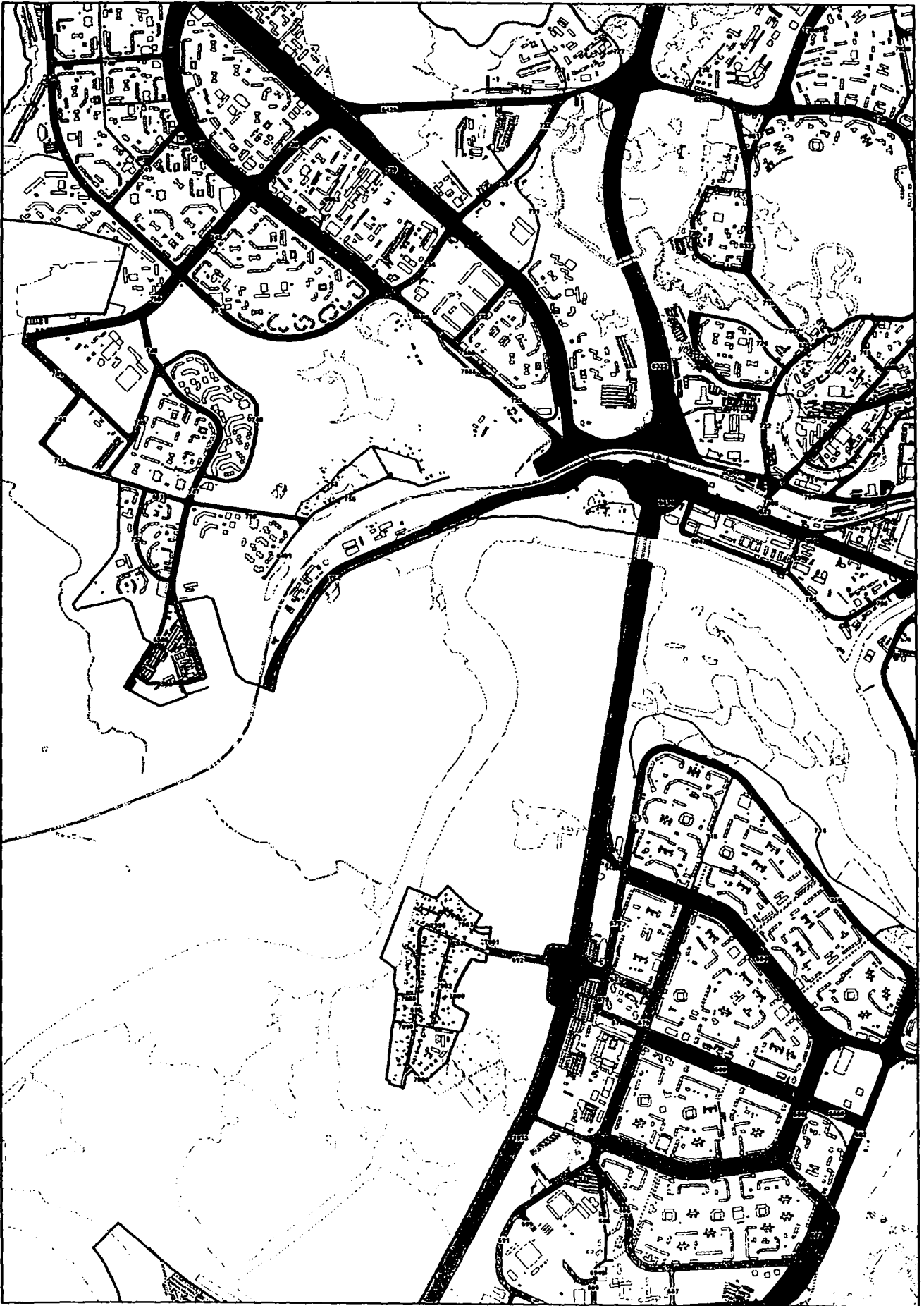
1

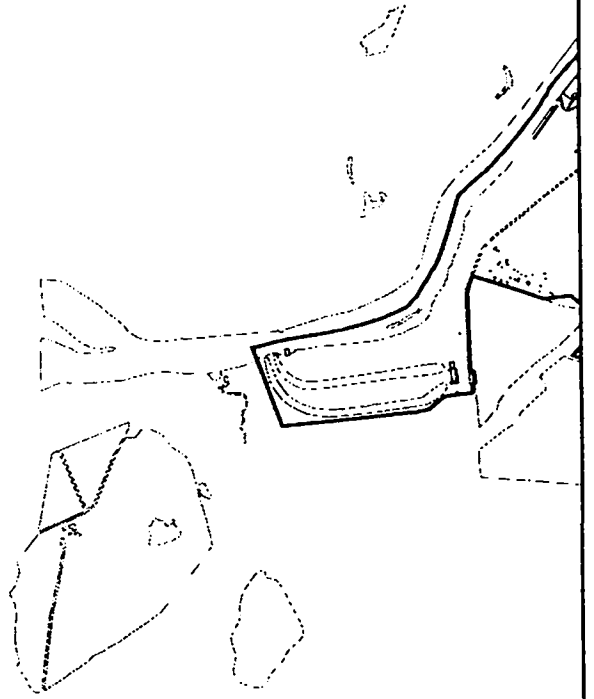
- номер страницы атласа

A1

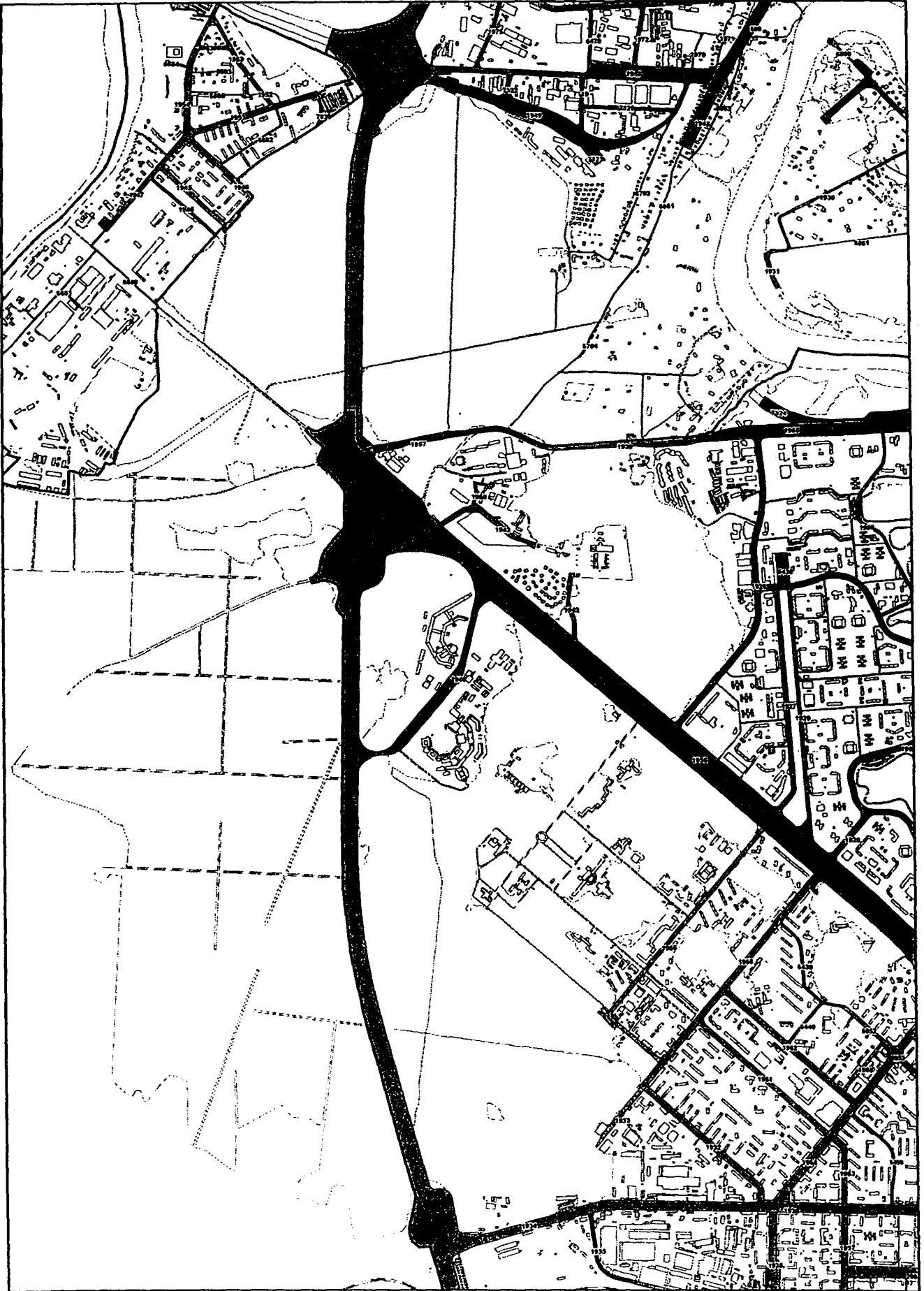
- номер листа в соответствии с разграфкой картфона М1:10000 ЕГКО г.Москвы

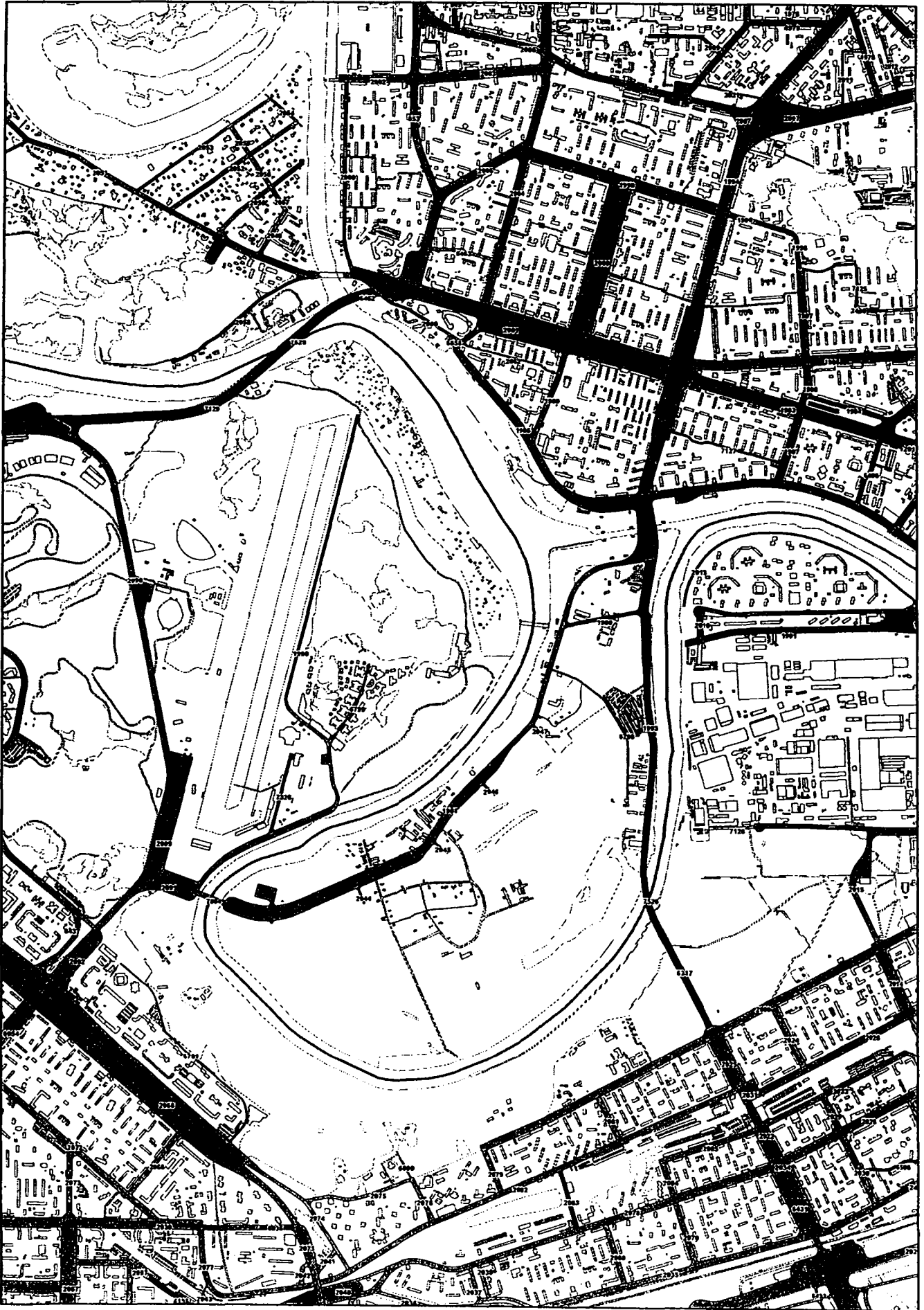
D4





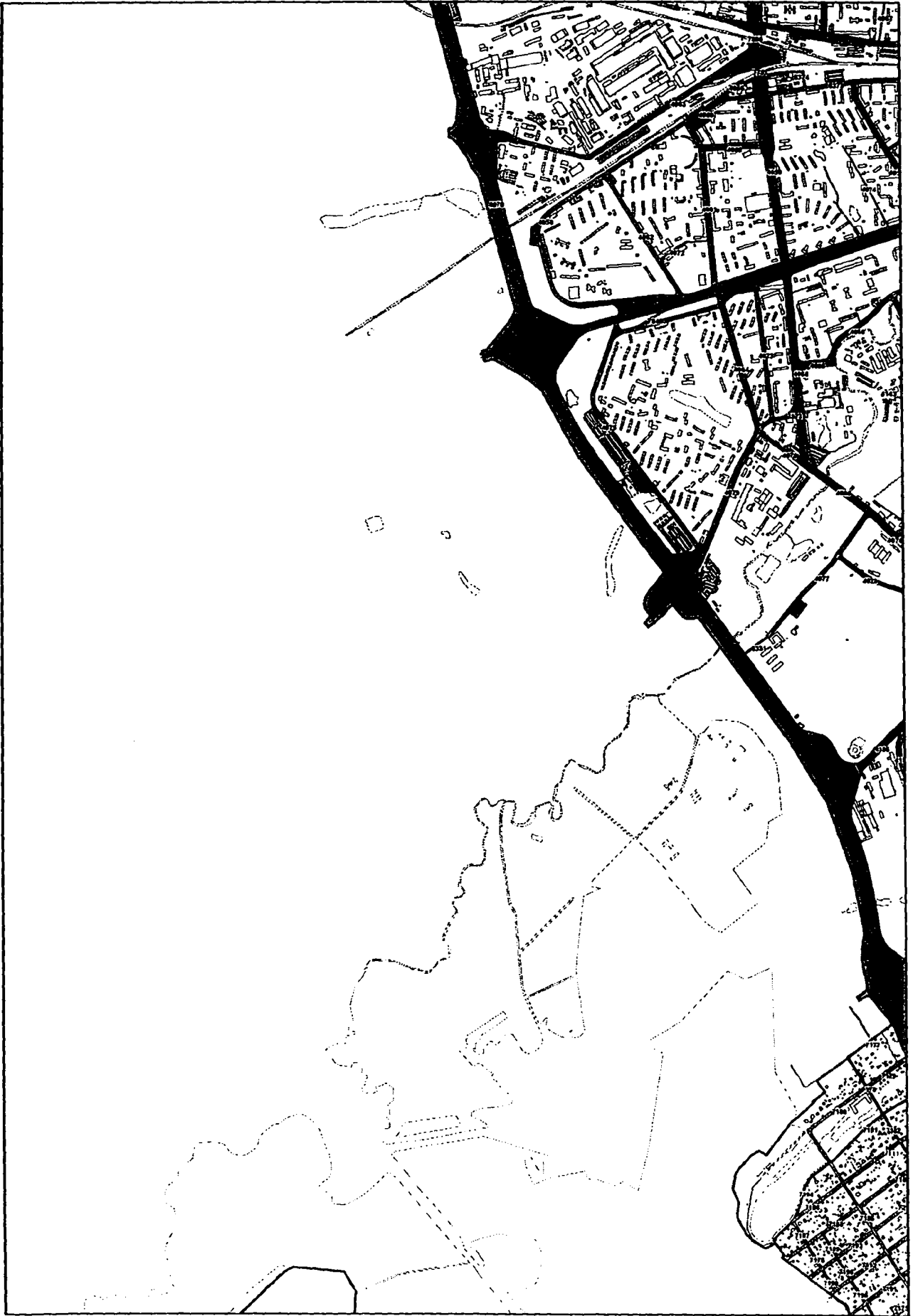
D5







D6




E6



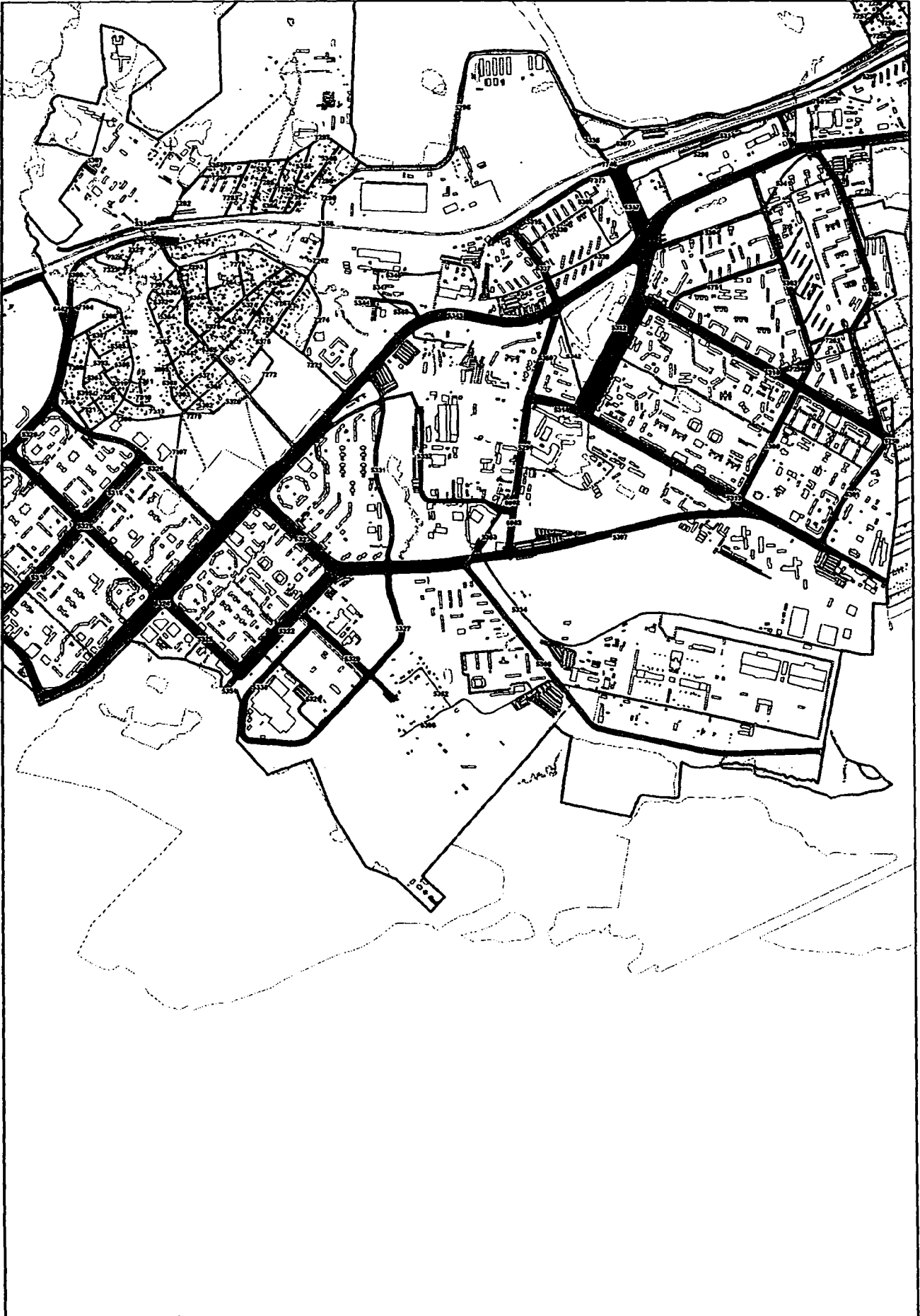
F6







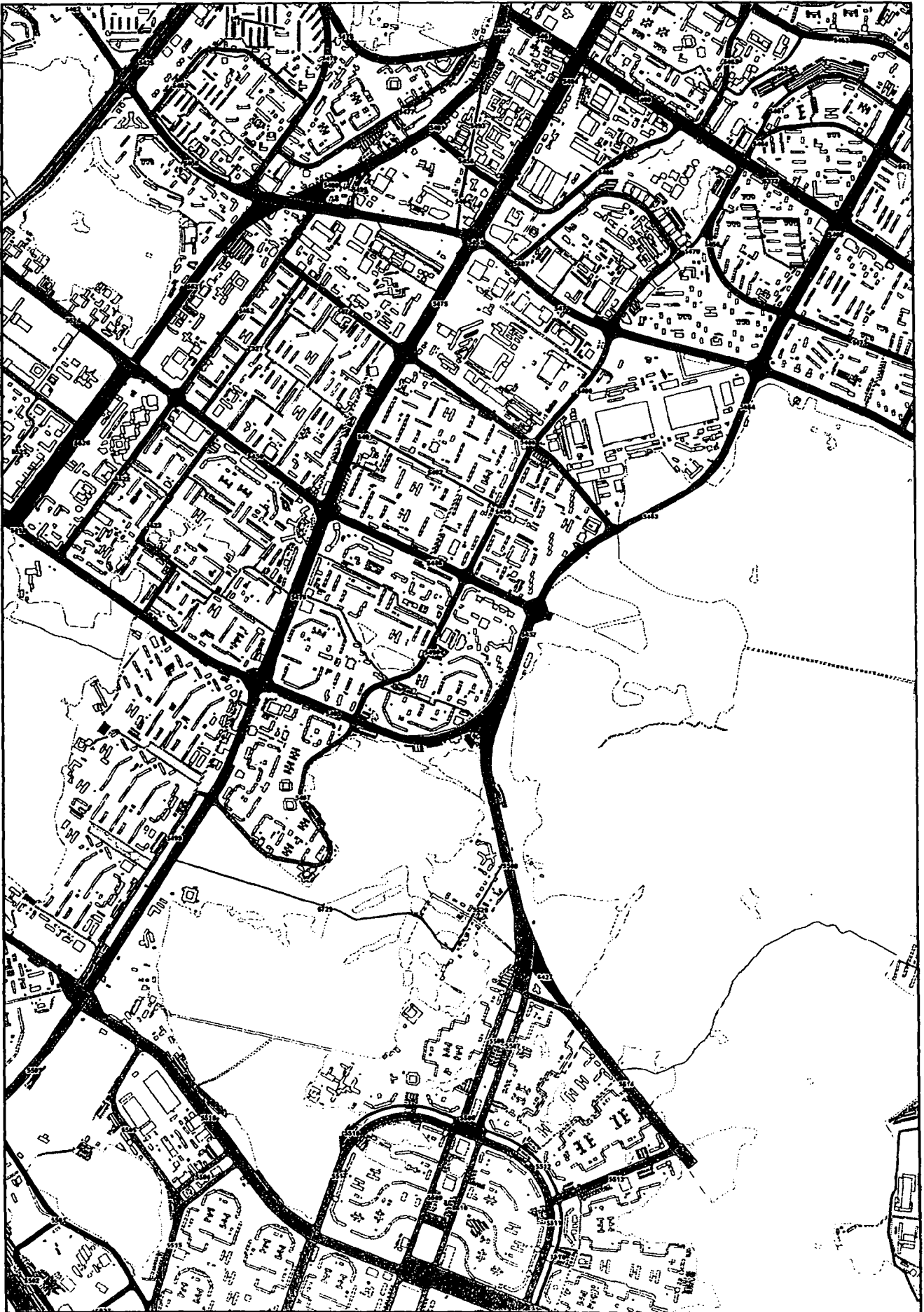
D7




E7



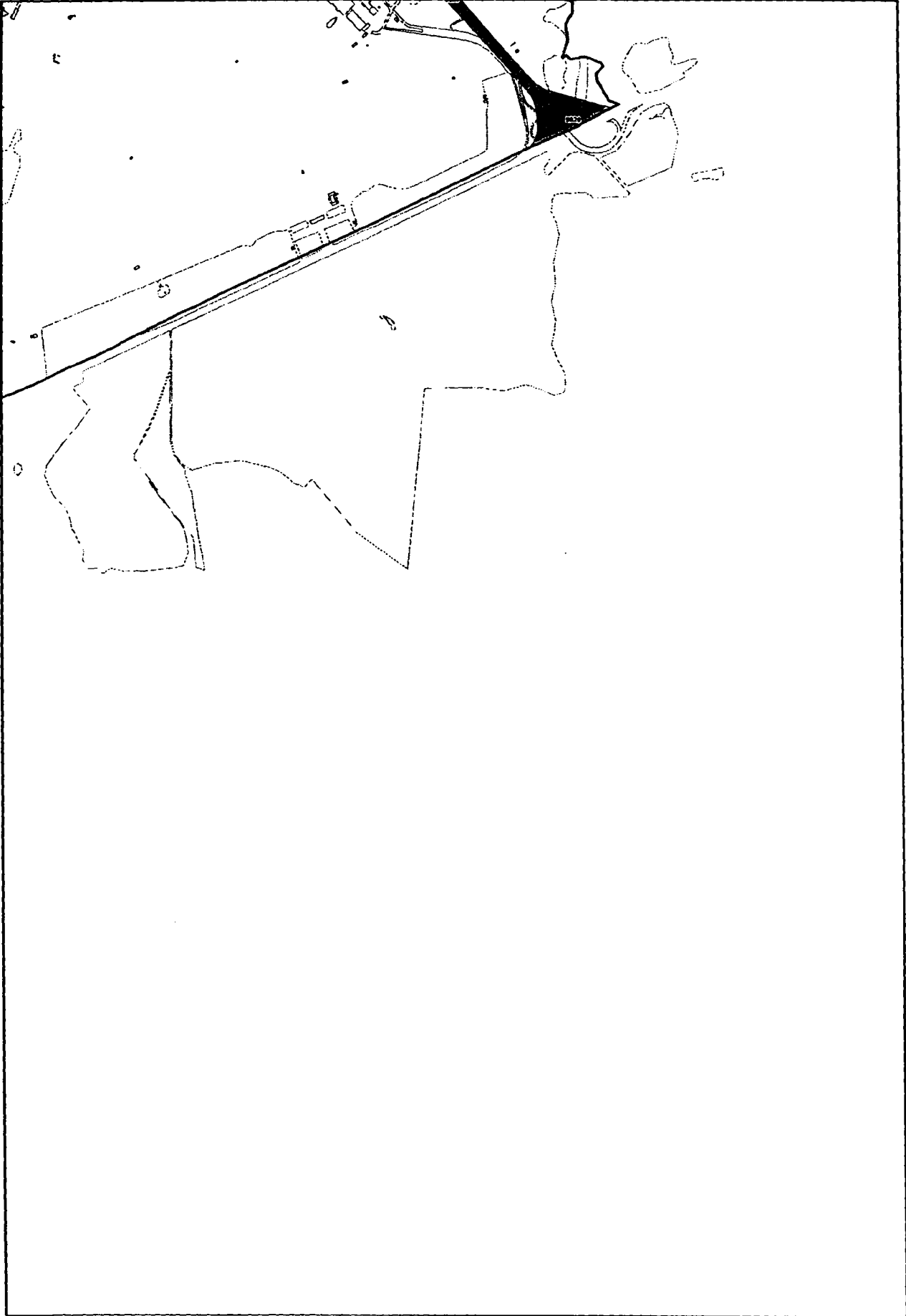
F7



B8

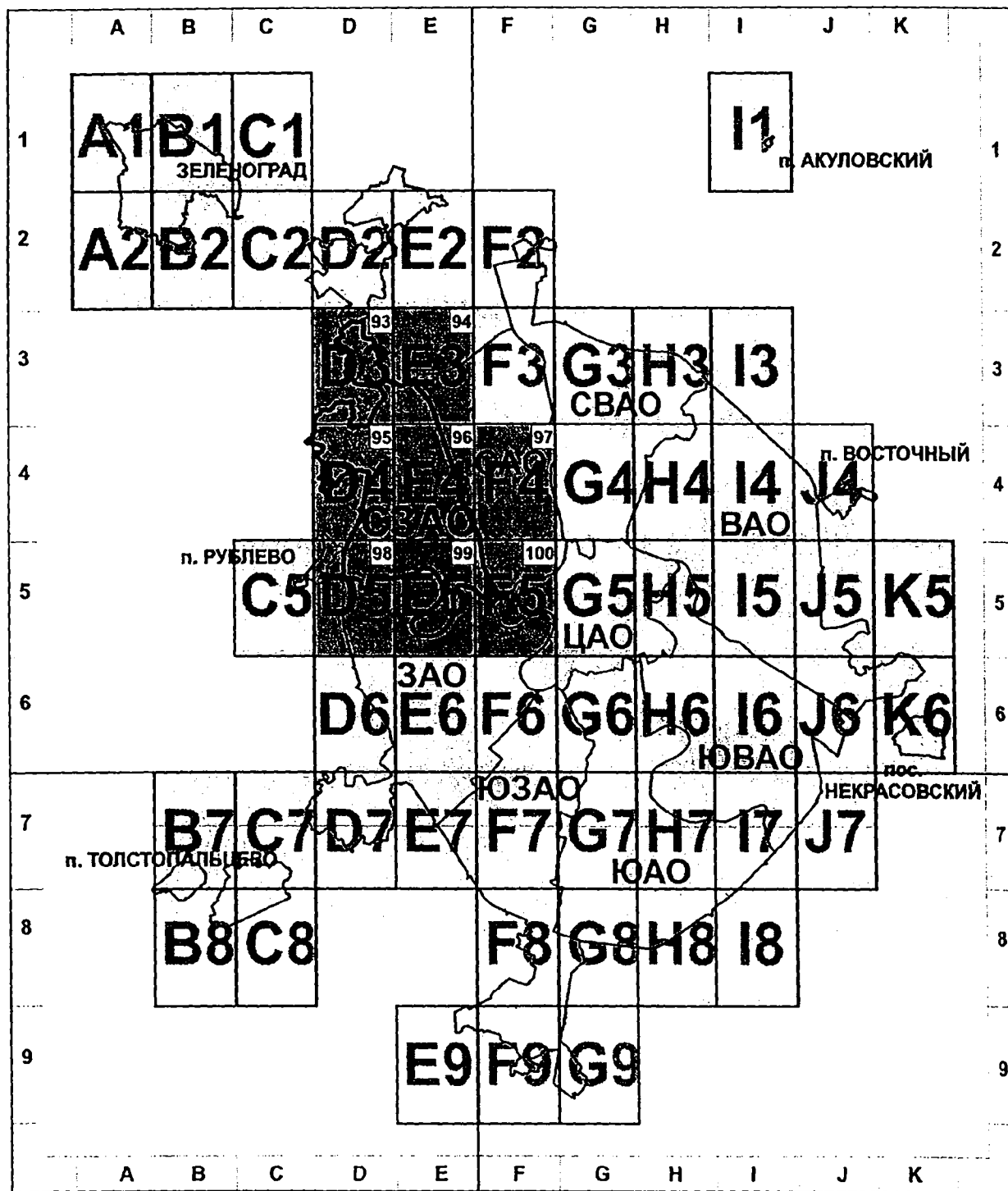


C8



**СЕВЕРО - ЗАПАДНЫЙ
АДМИНИСТРАТИВНЫЙ ОКРУГ**

СХЕМА РАСПОЛОЖЕНИЯ ЛИСТОВ КАРТЫ НА ТЕРРИТОРИЮ СЗАО

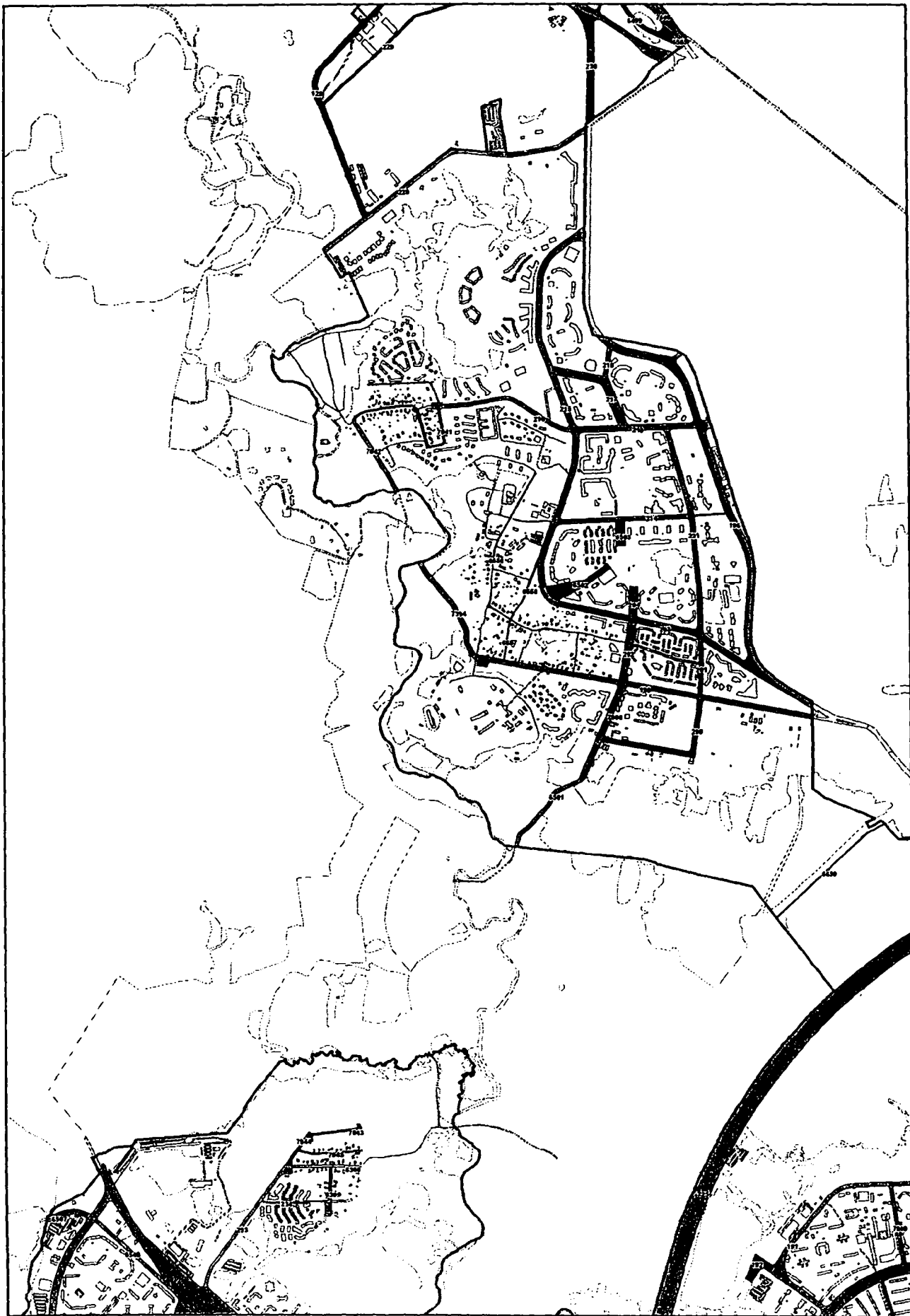


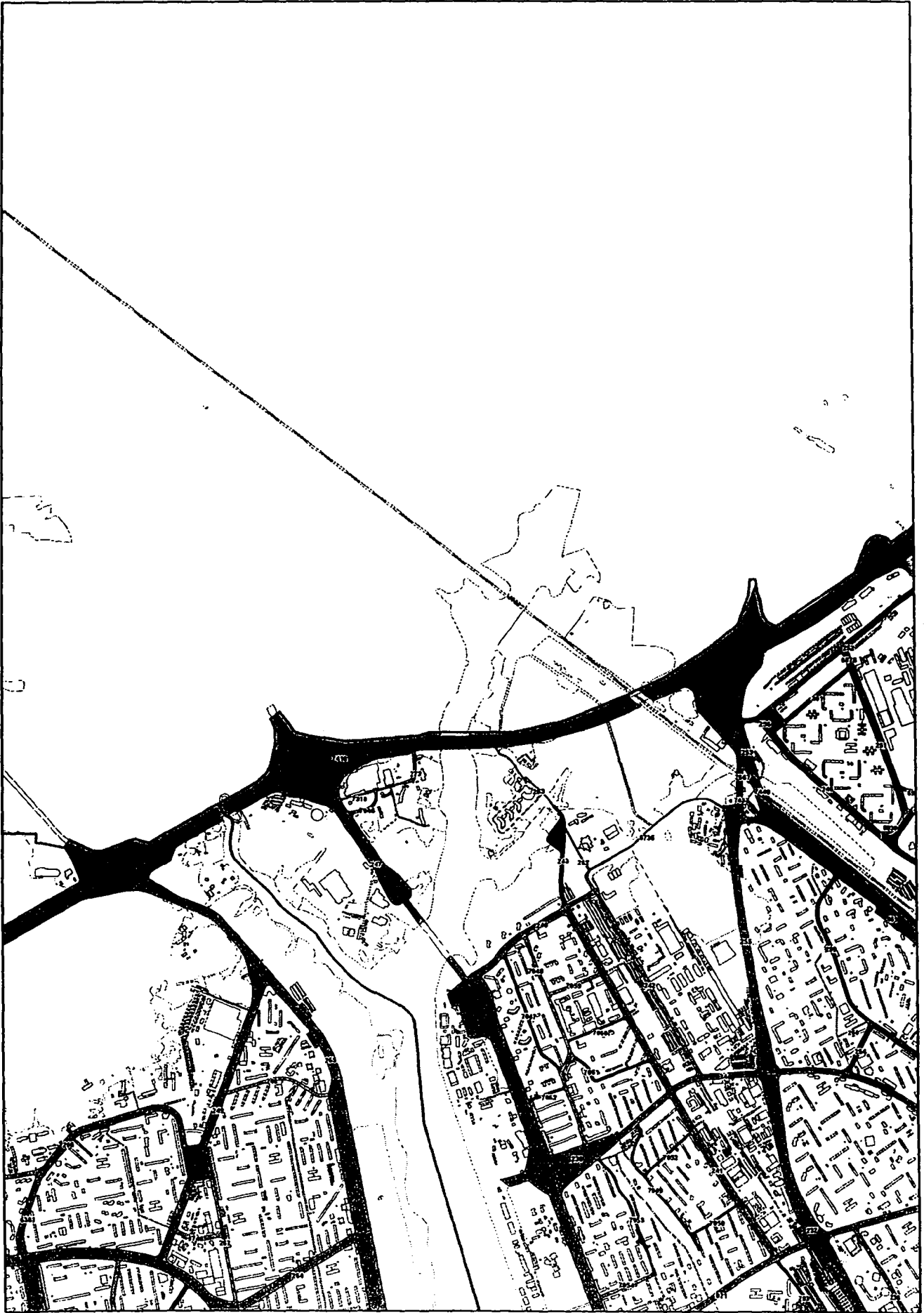
1

- номер страницы атласа

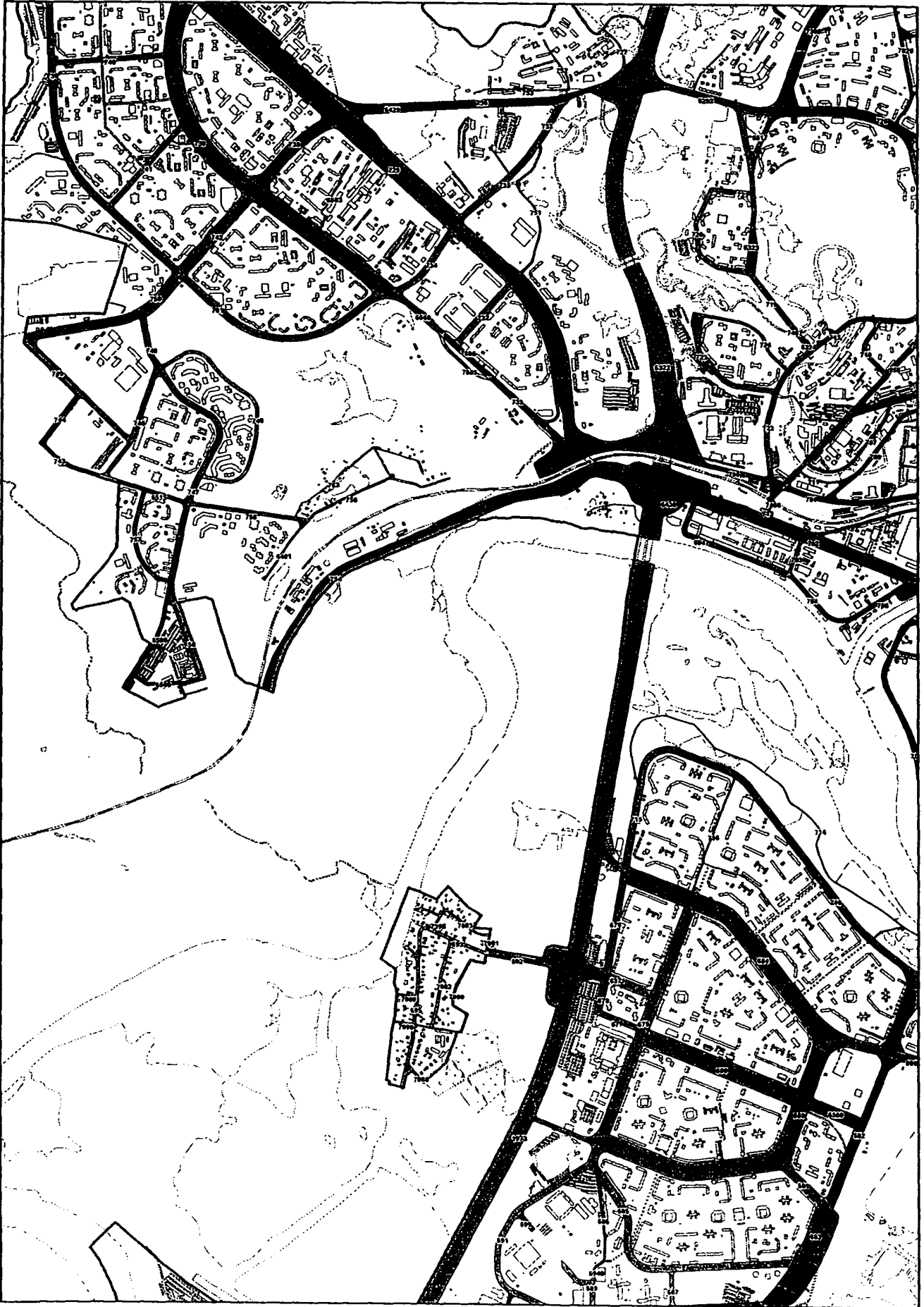
A1

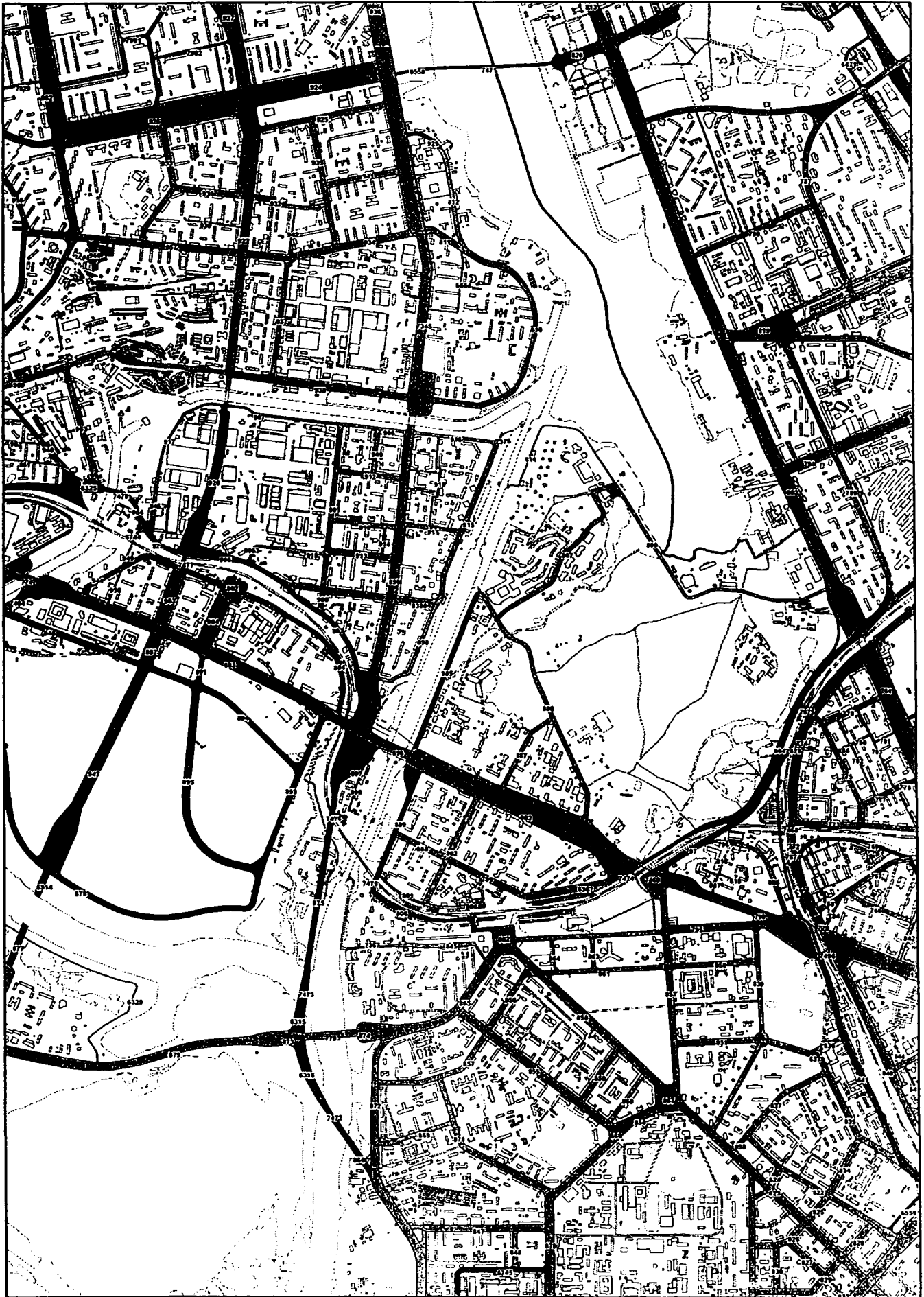
- номер листа в соответствии с разграфкой картфона
M1:10000 ЕГКО г.Москвы



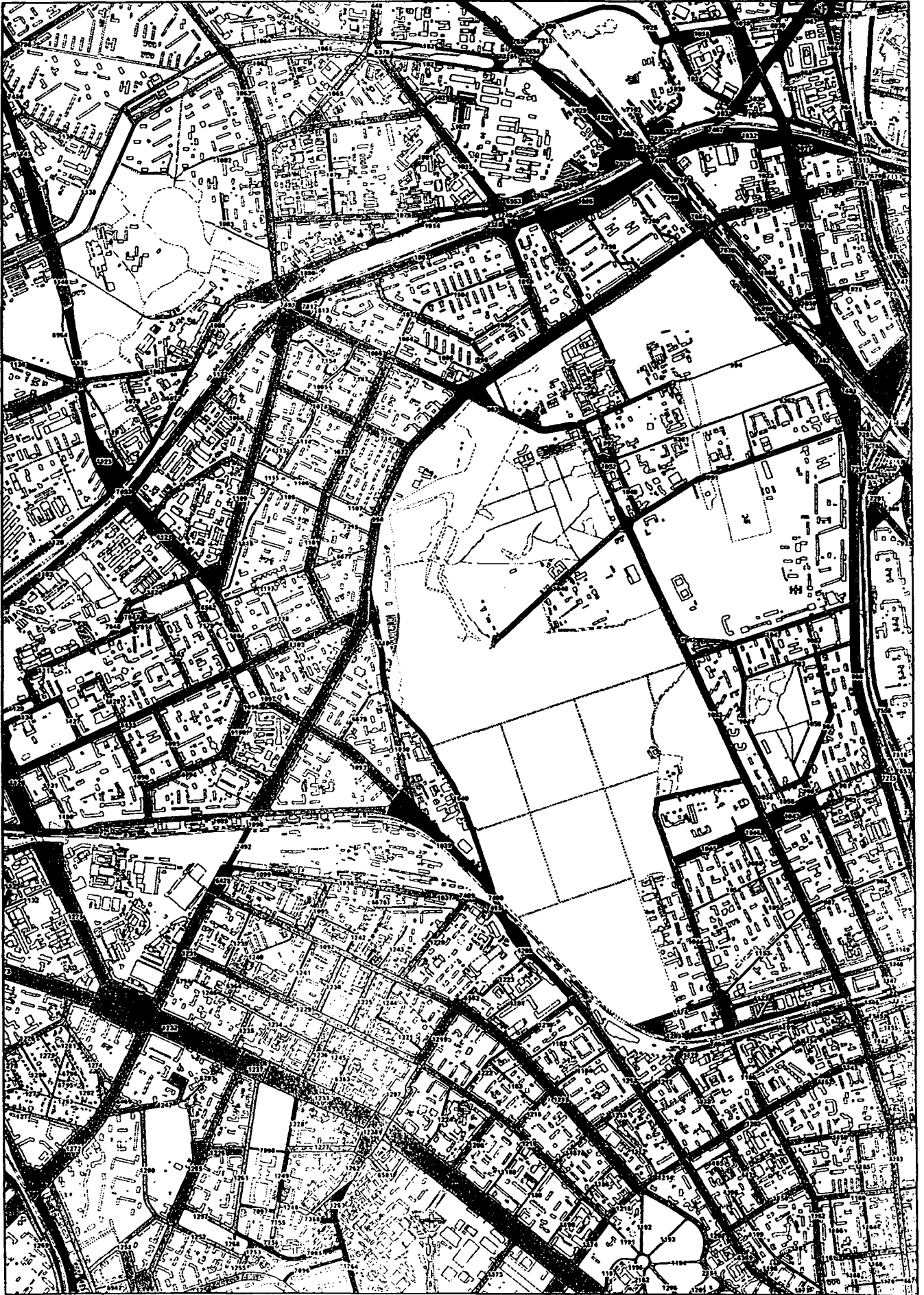


D4

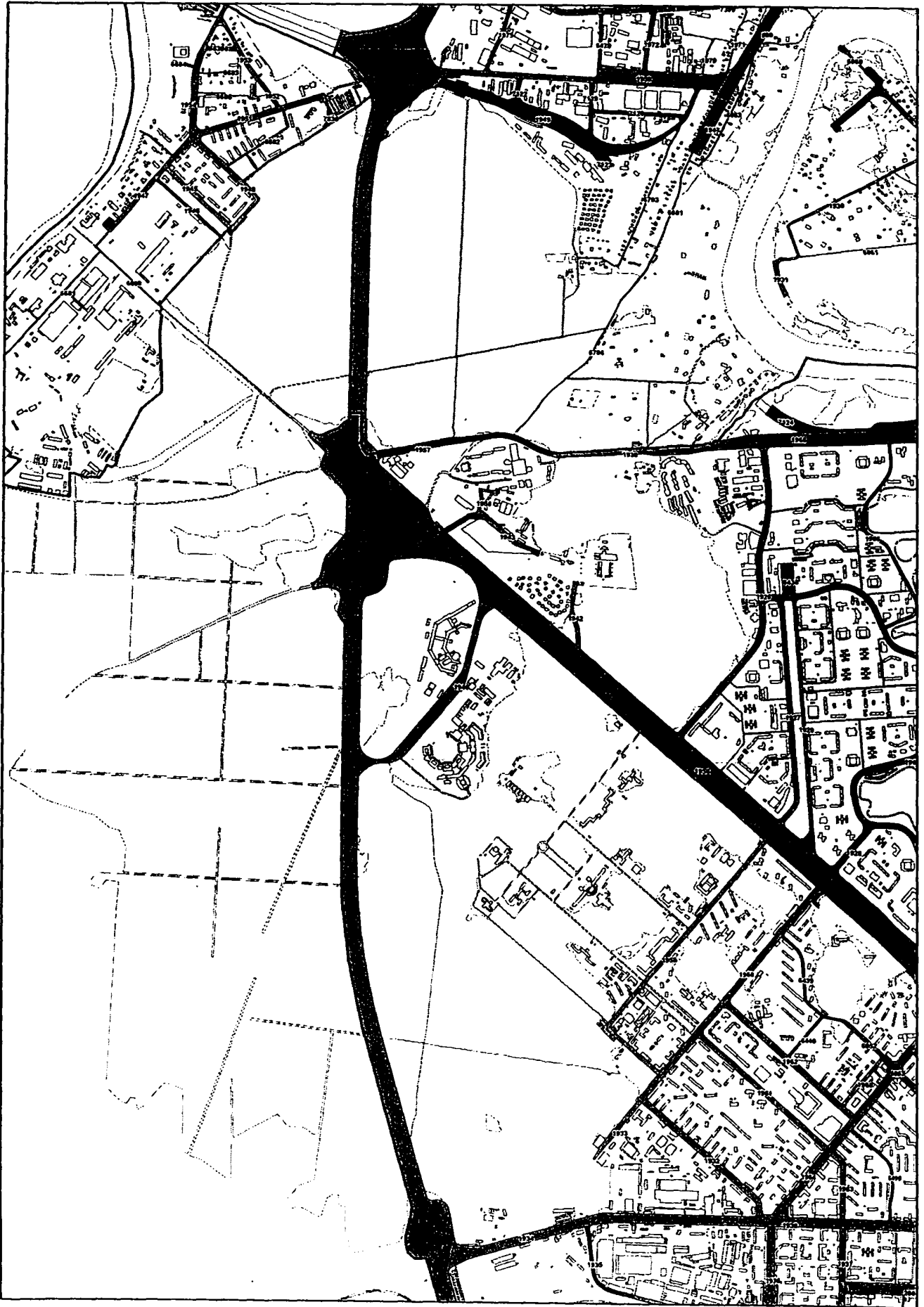




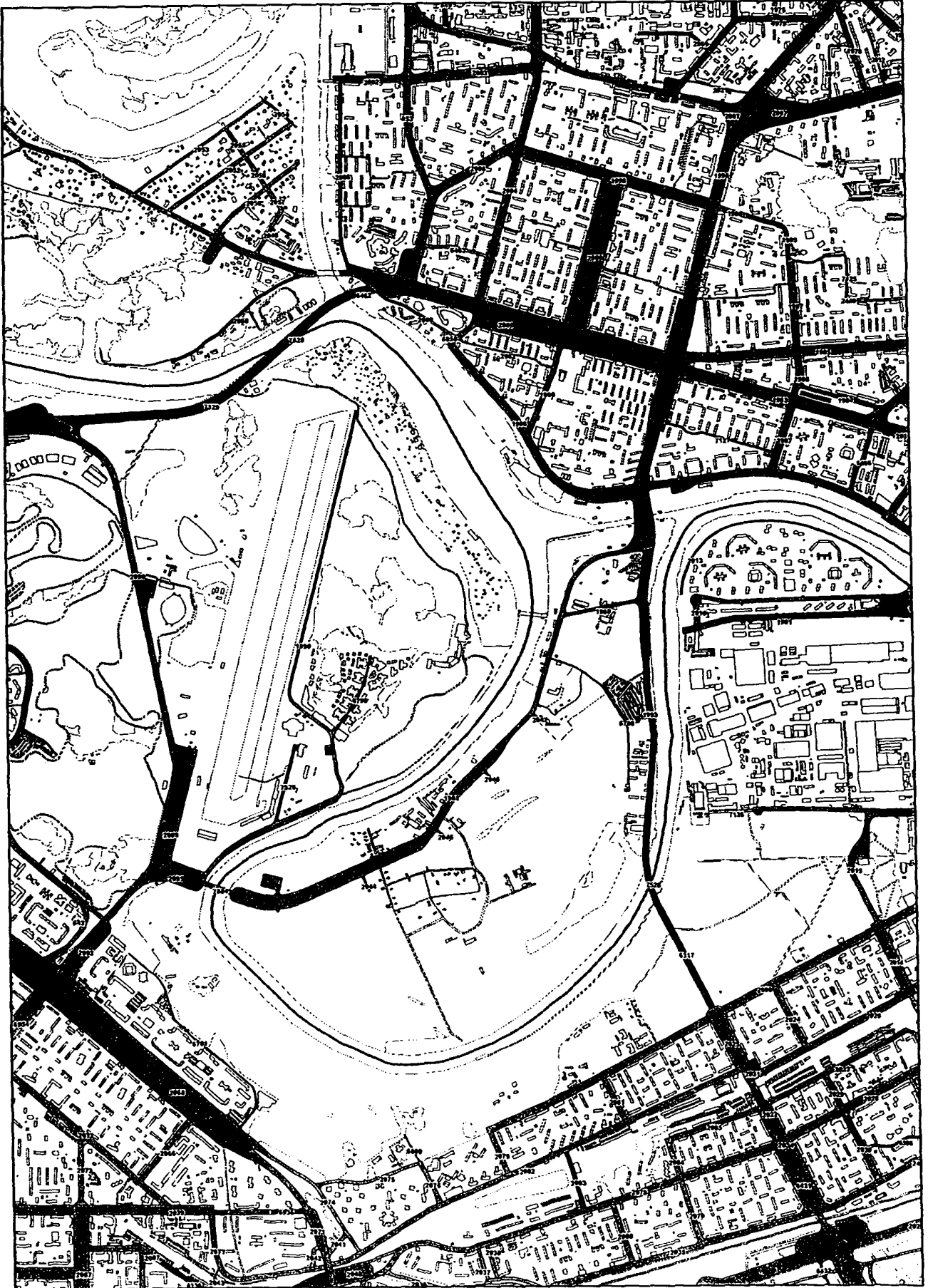
F4



D5



E5

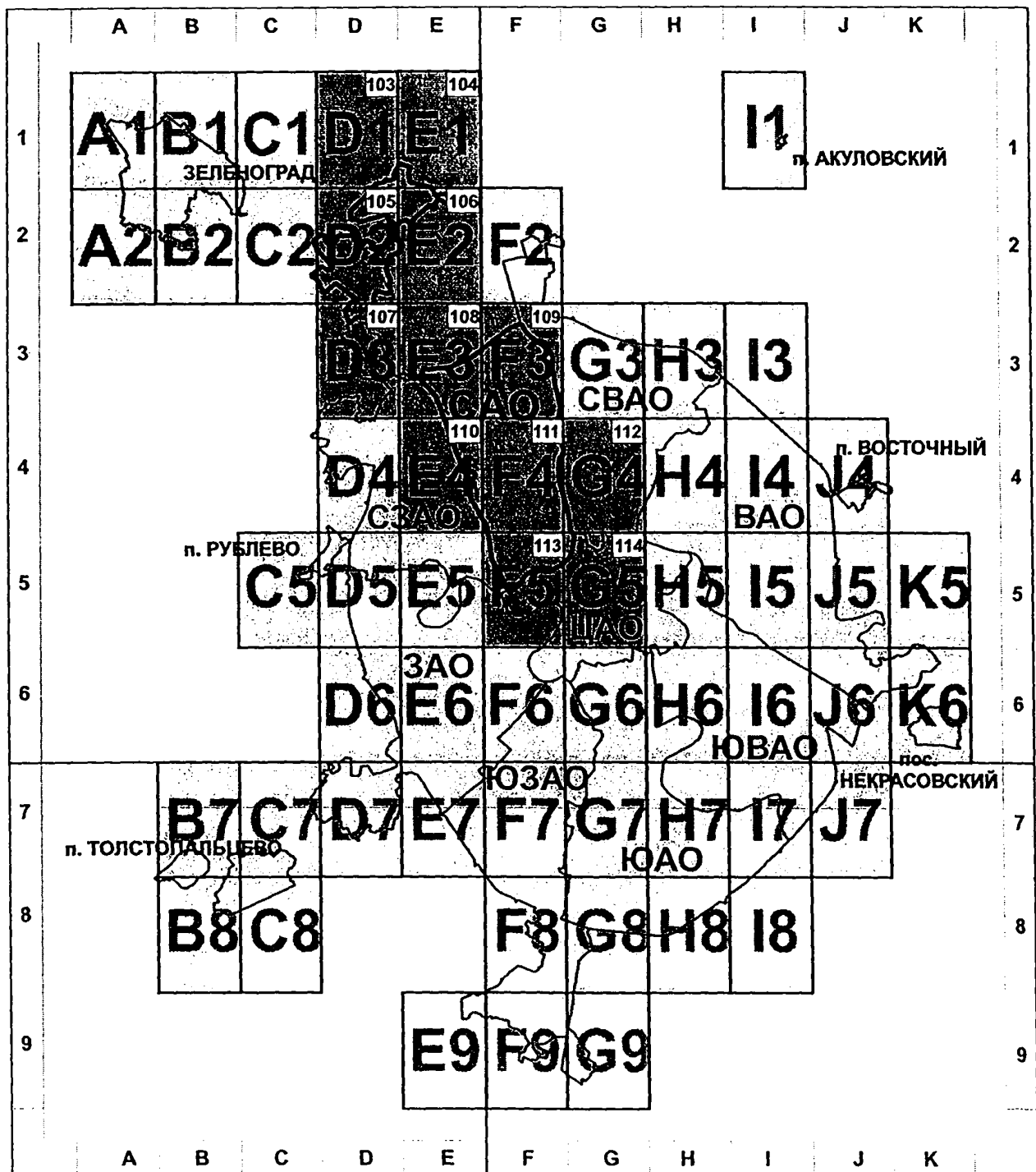


F5



**СЕВЕРНЫЙ
АДМИНИСТРАТИВНЫЙ ОКРУГ**

СХЕМА РАСПОЛОЖЕНИЯ ЛИСТОВ КАРТЫ НА ТЕРРИТОРИЮ САО




1

- номер страницы атласа


A1

- номер листа в соответствии с разграфкой картфона М1:10000 ЕГКО г.Москвы

D1

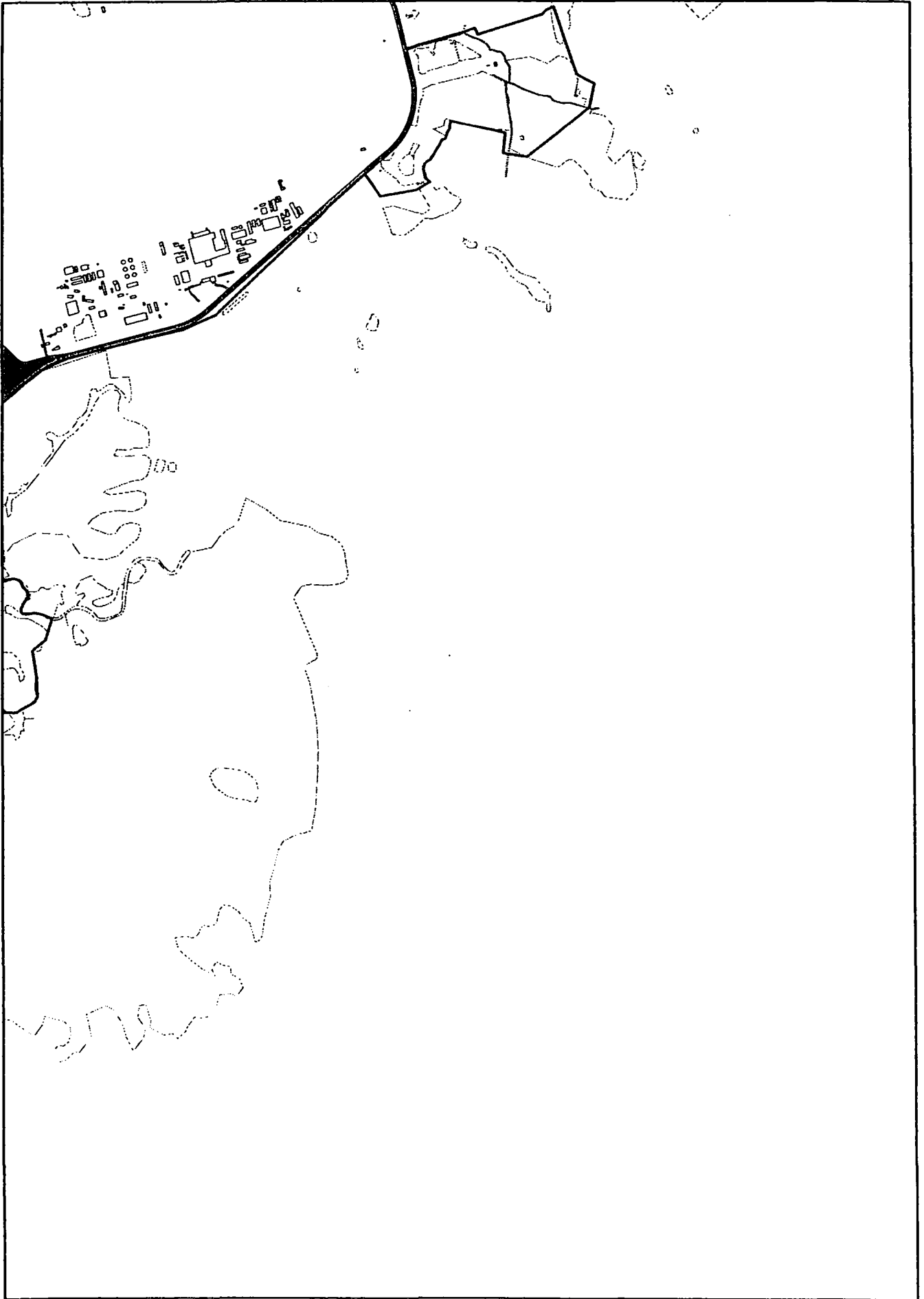


E1

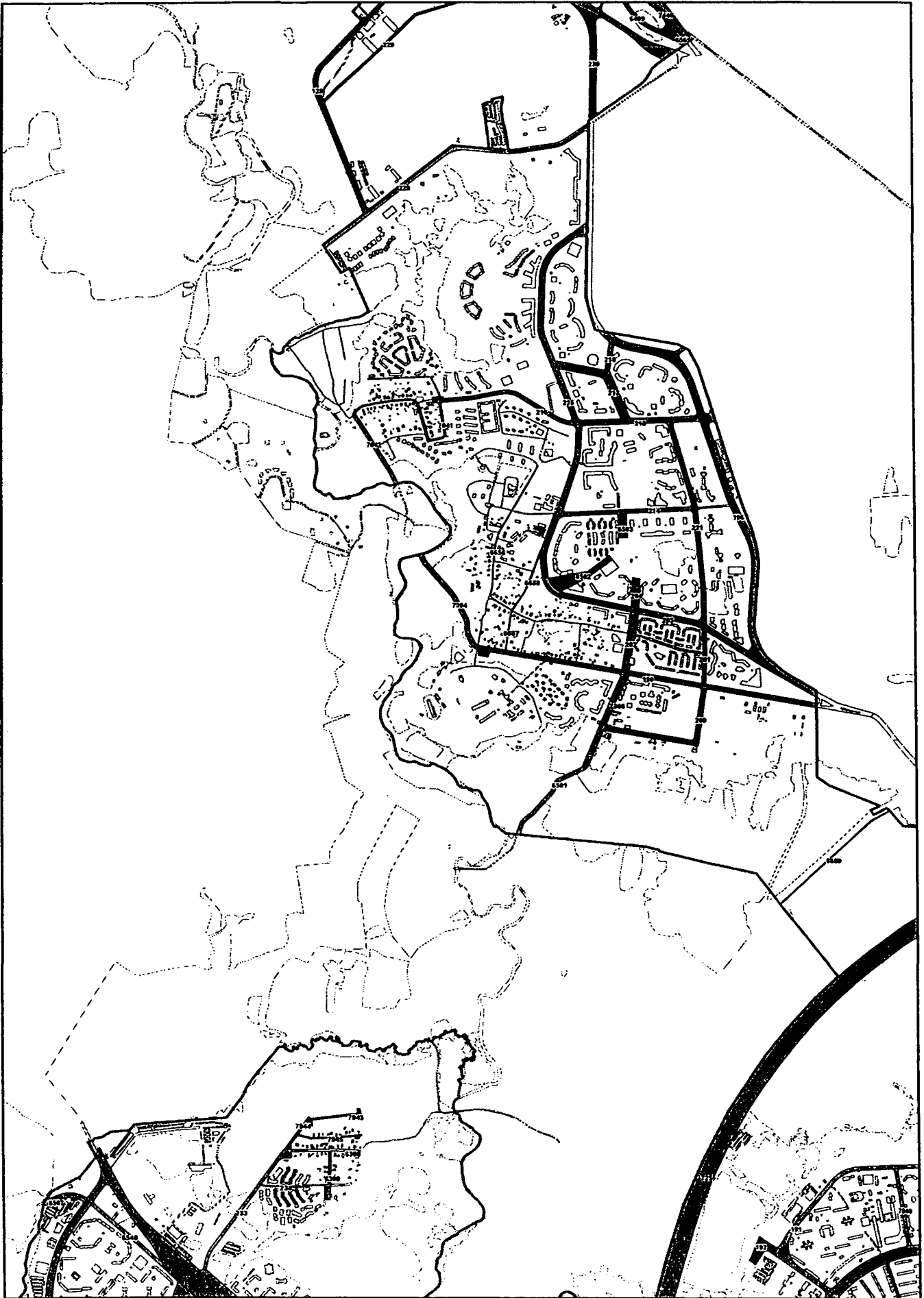


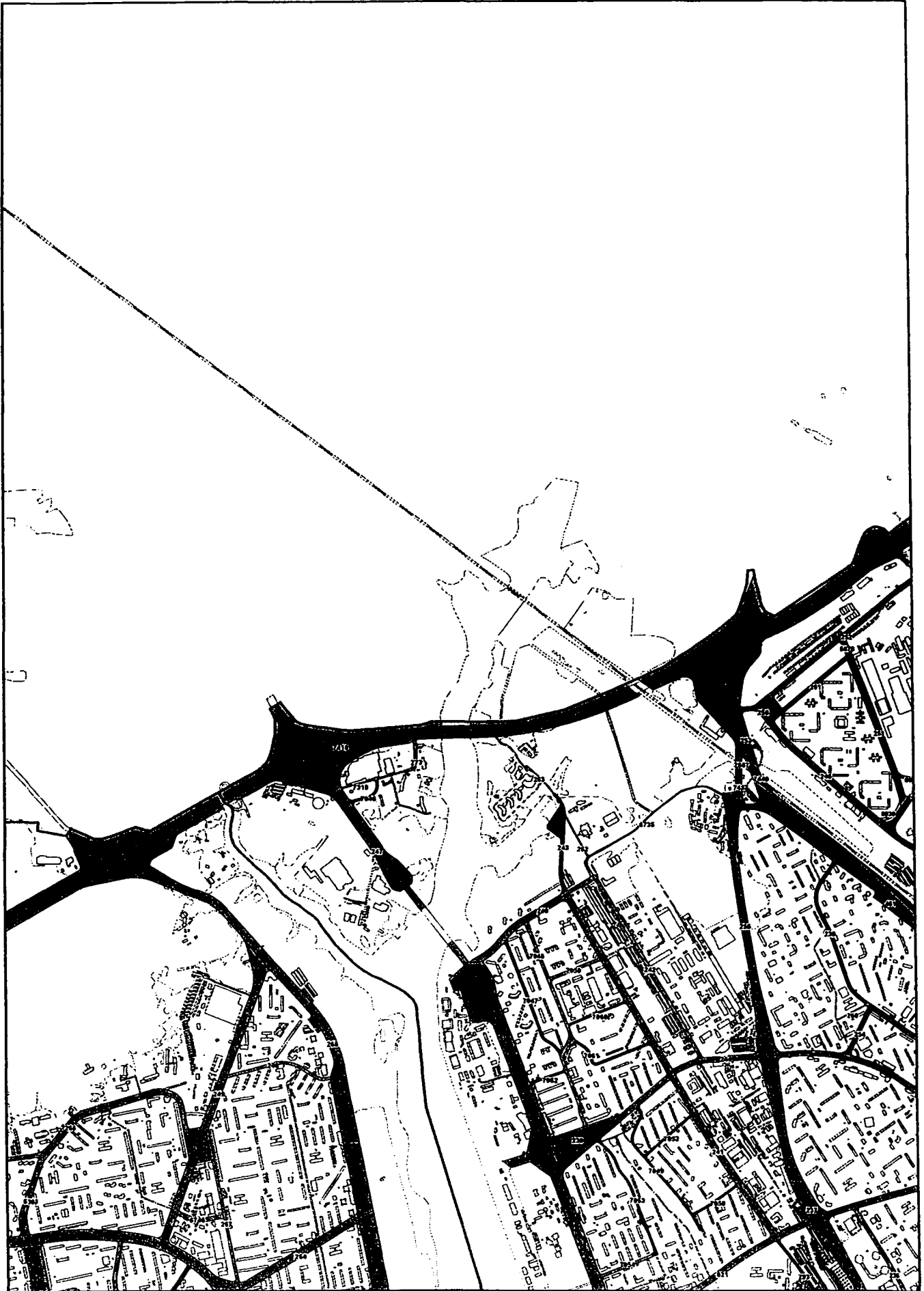


E2

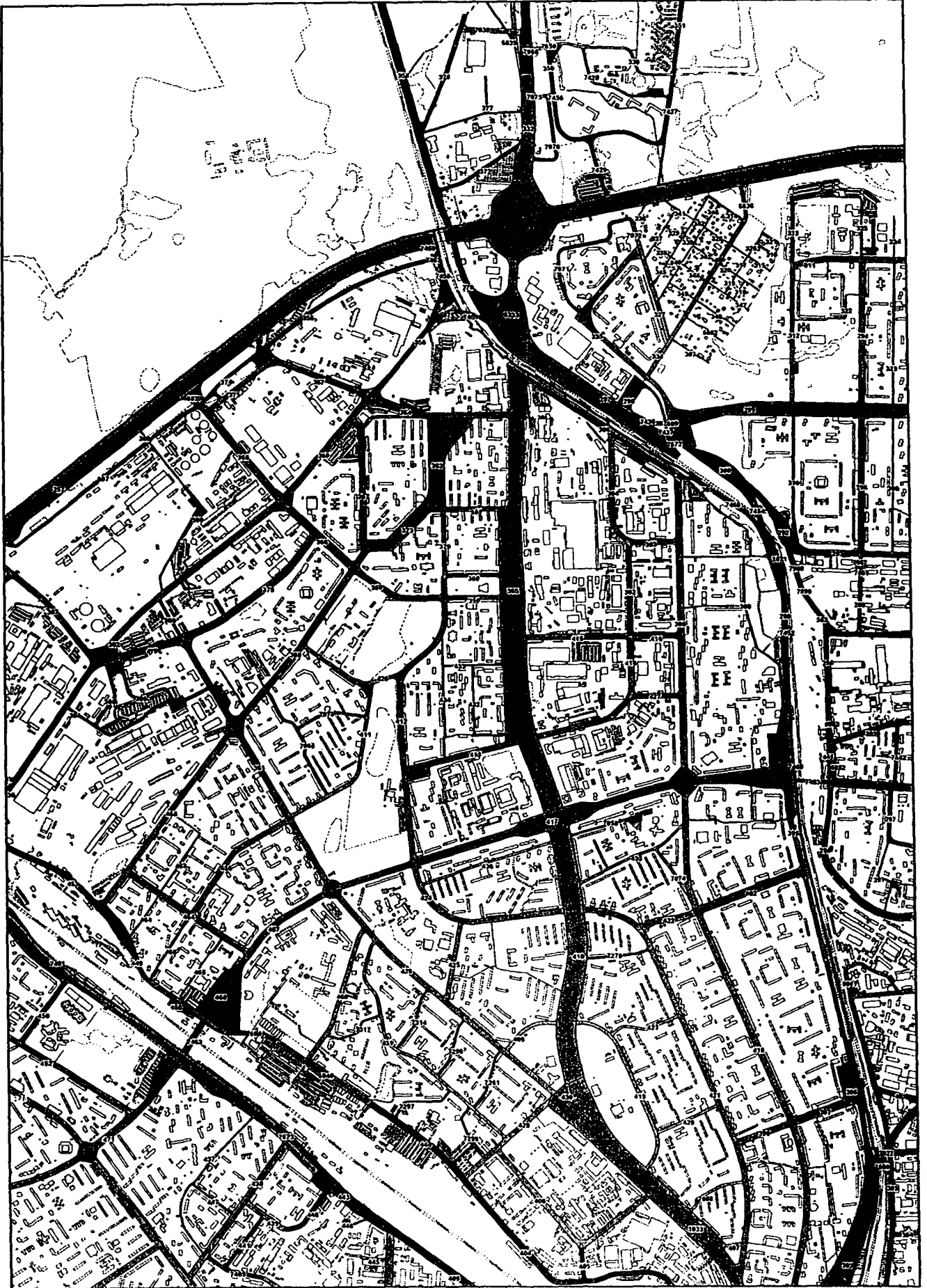


D3

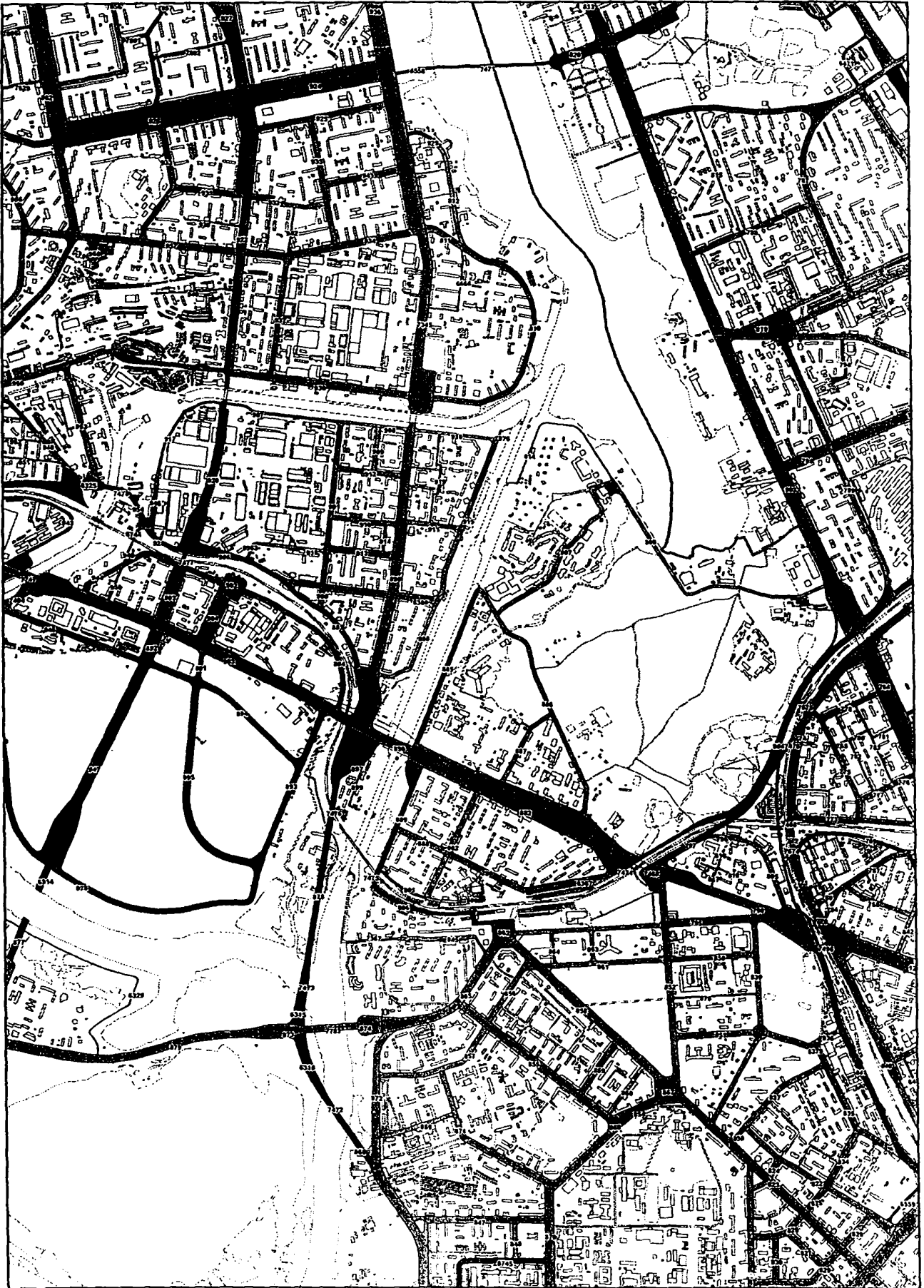




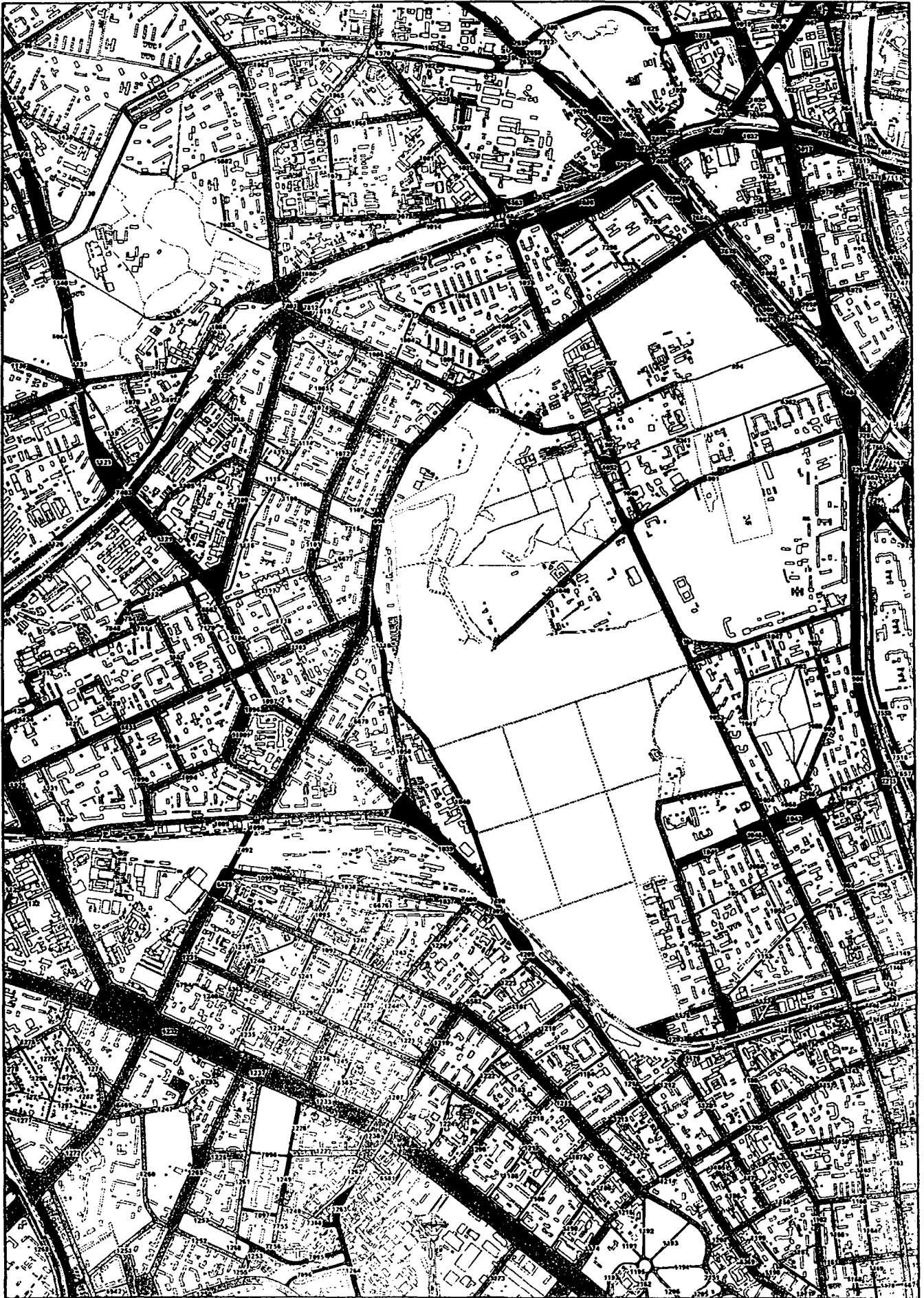
F3



E4



F4



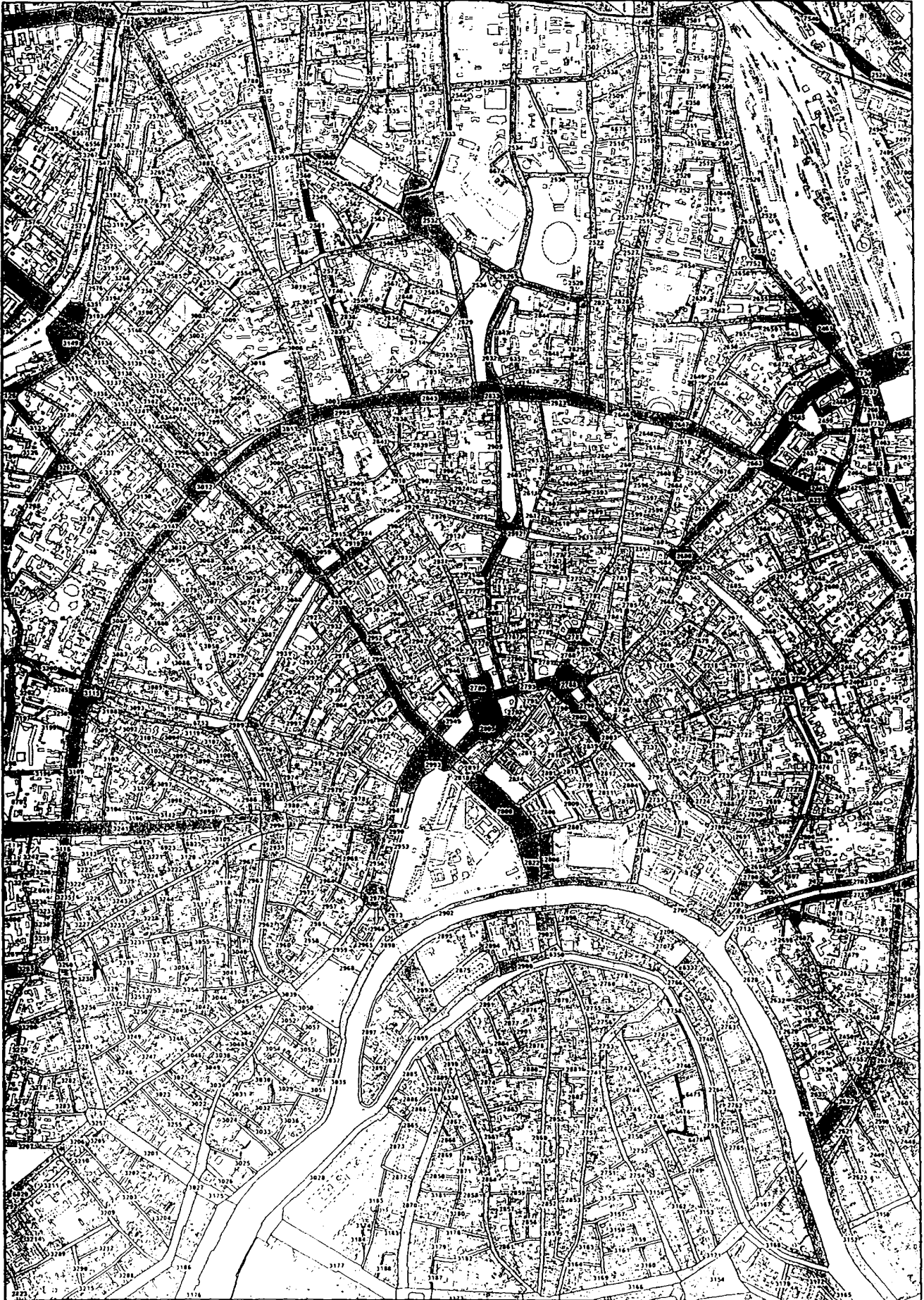
G4



F5

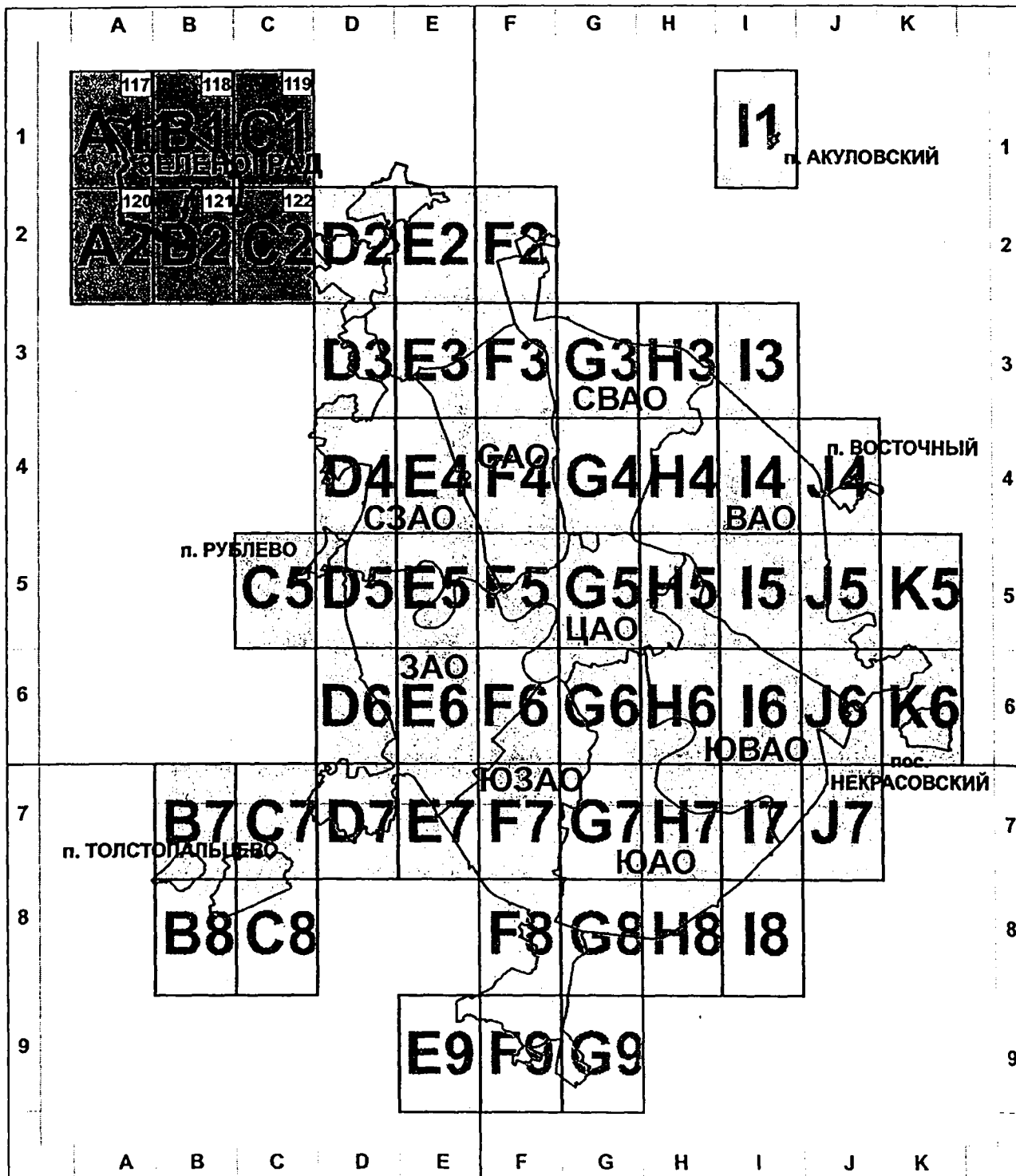


G5



**ЗЕЛЕНОГРАДСКИЙ
АДМИНИСТРАТИВНЫЙ ОКРУГ**

СХЕМА РАСПОЛОЖЕНИЯ ЛИСТОВ КАРТЫ НА ТЕРРИТОРИЮ ЗЕЛЕНОГРАДА



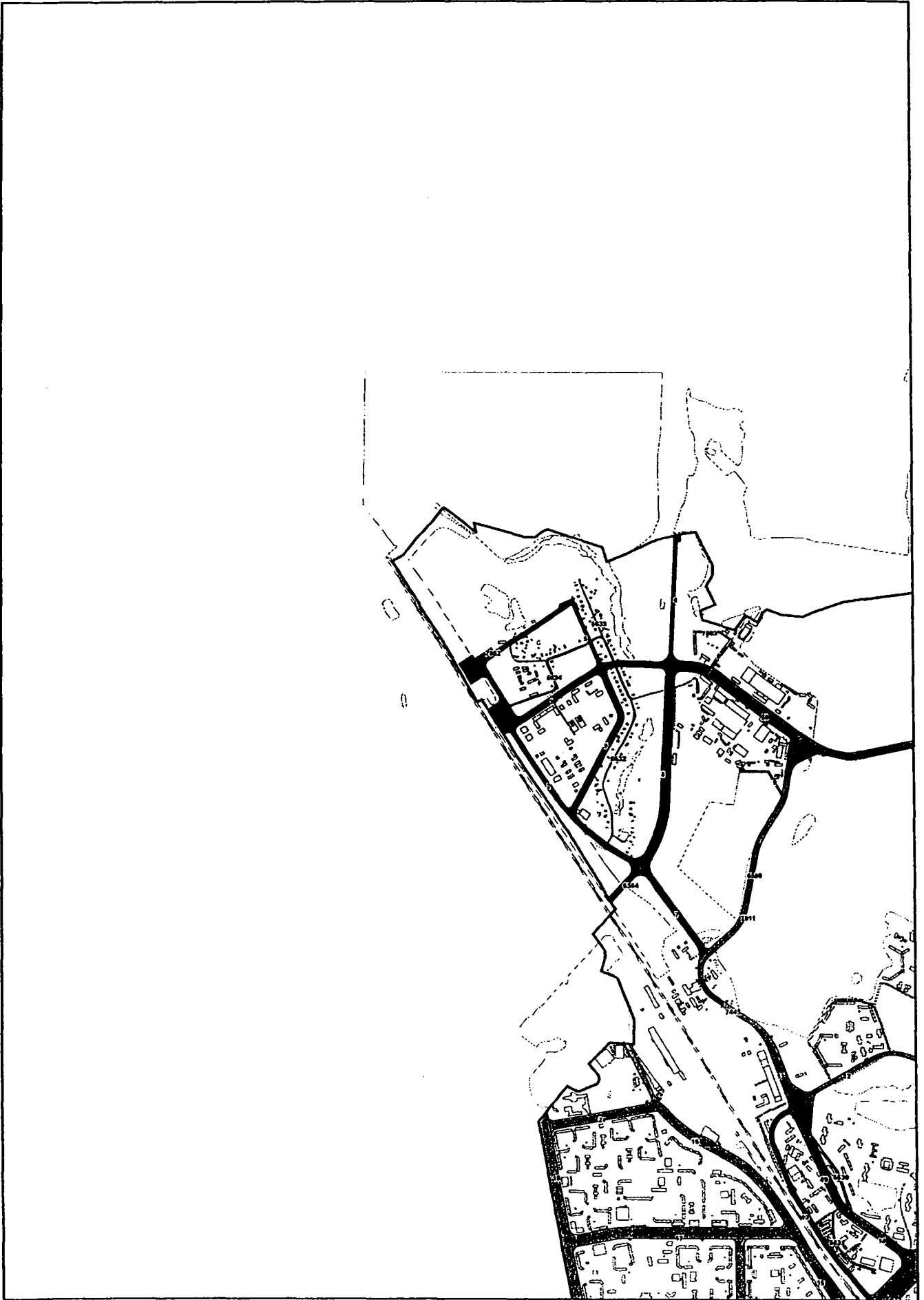
1

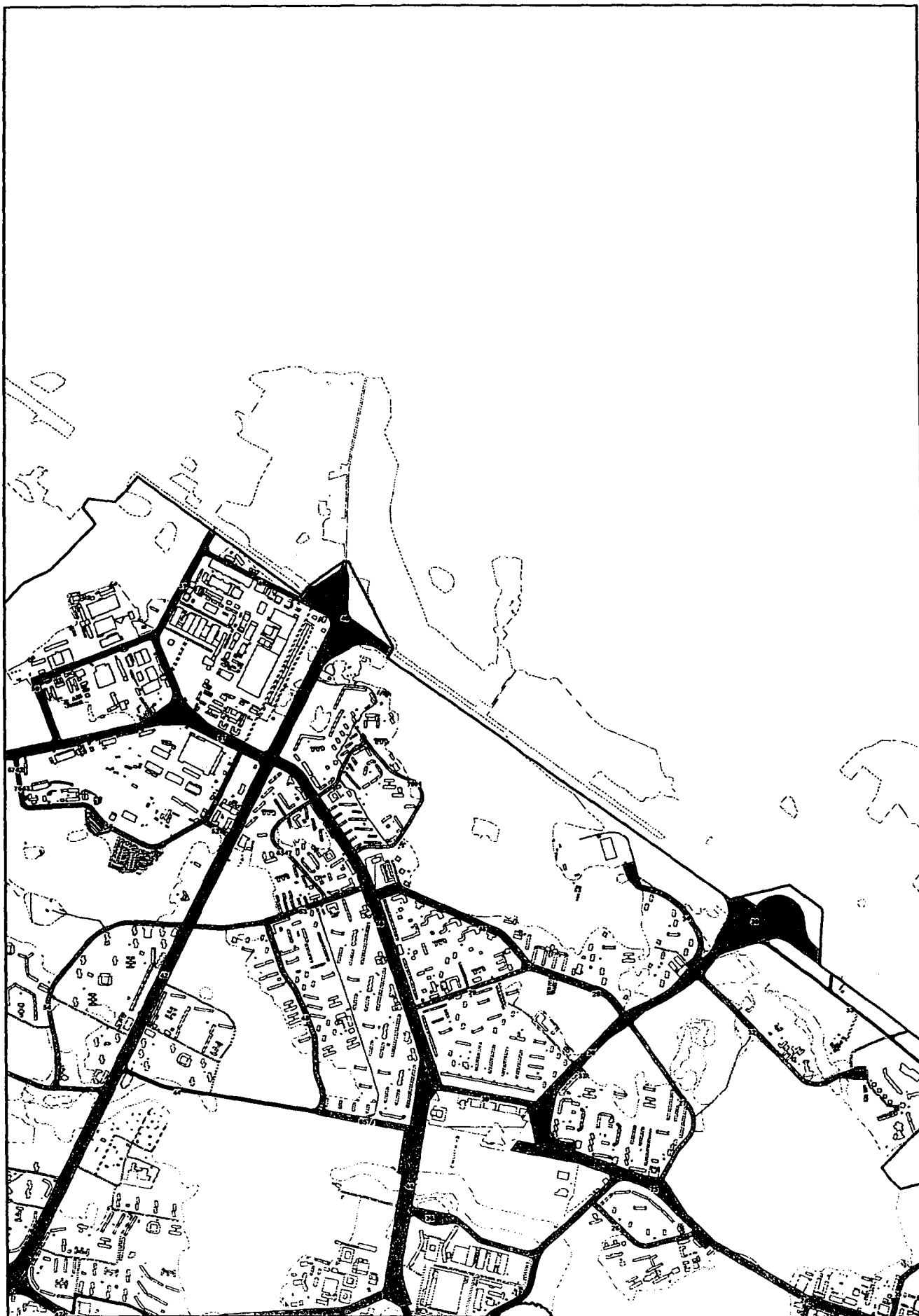
- номер страницы атласа

A1


- номер листа в соответствии с разграфкой картфона
M1:10000 ЕГКО г.Москвы

A1

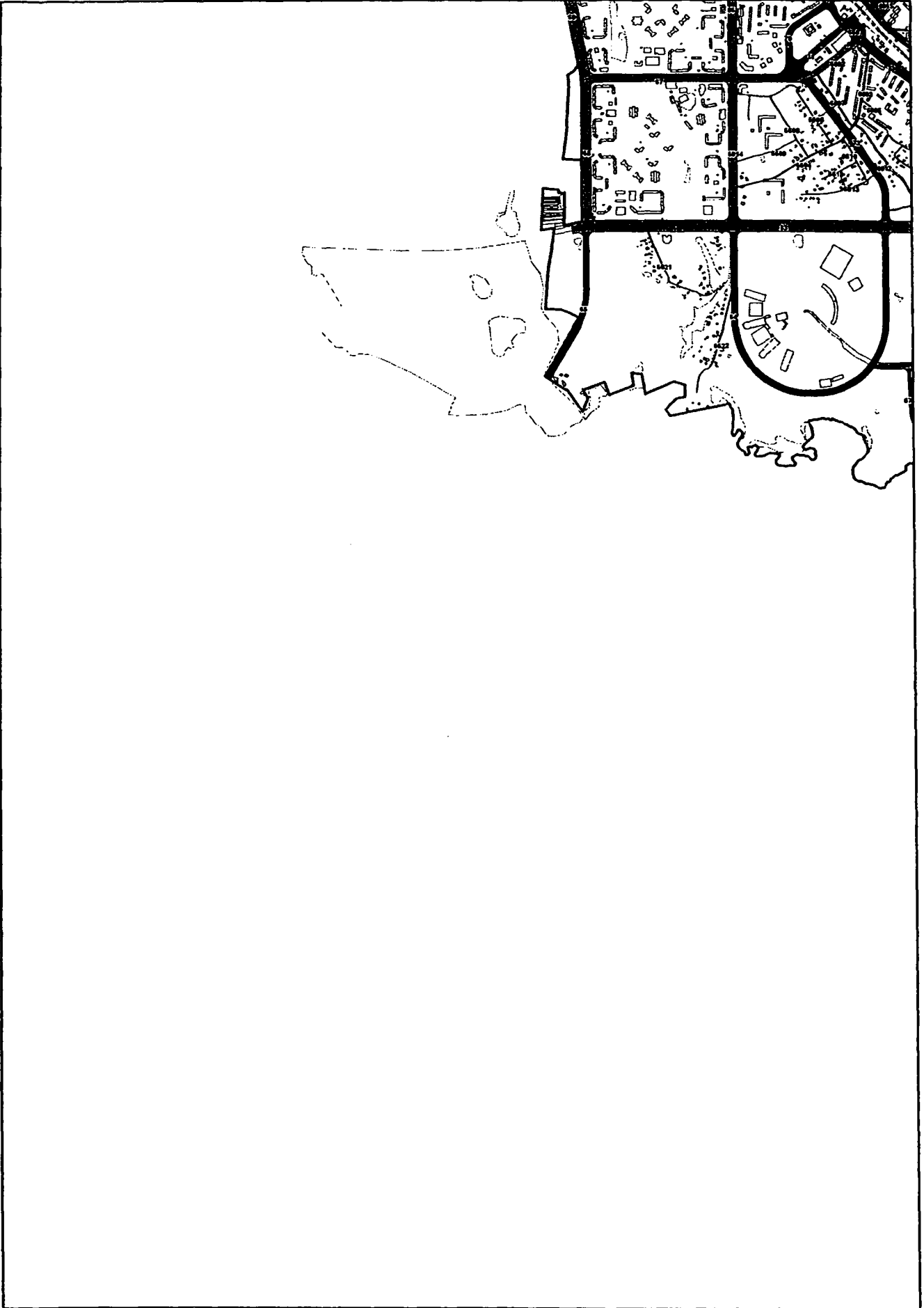




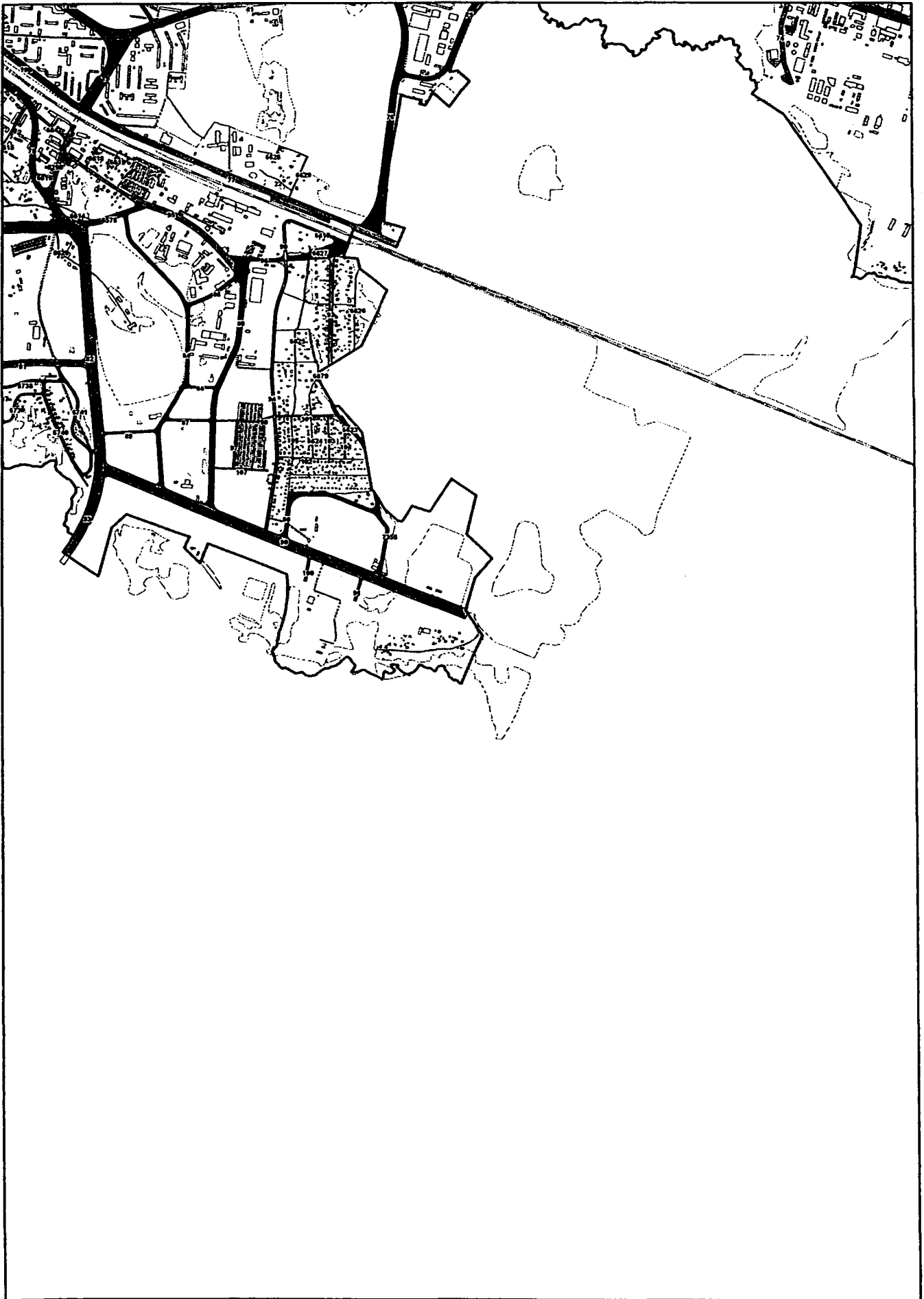
C1




A2



B2





Настоящий материал подготовлен авторским коллективом Департамента земельных ресурсов города Москвы и ГУП НИиПИ Генплана Москвы в составе:

От Департамента земельных ресурсов города Москвы: Дамурчиев В.Н., Кругляк А.М., Рыжков О.В., Леонтьев В.А.

От ГУП НИиПИ Генплана Москвы: Беккер В.Я., Коротков Ю.В., Скоробогатов Ю.Б., Бурняшева Т.А., Колычева В.С., Полянский С.Е.



ПРАВИТЕЛЬСТВО МОСКВЫ
ДЕПАРТАМЕНТ ЗЕМЕЛЬНЫХ РЕСУРСОВ ГОРОДА МОСКВЫ
КОМИТЕТ ПО АРХИТЕКТУРЕ И ГРАДОСТРОИТЕЛЬСТВУ ГОРОДА МОСКВЫ
ГУП НИиПИ Генплана Москвы

